Изготвил:
т.л.Любомир Иванов – техник ГС
/име, фамилия,/ подпис: .....
дата: 06.12.2018 г.
№ и дата на удостоверението за упражняване на лесовъдска практика: 10245/2014 г.

Образец по чл. 53, ал. 6 от НСГ

Одобрил:
инж.Йорданка Джеленова – ст.лесничей
име, фамилия,/ подпис: .....
дата 06.12.2018 г.,
№ и дата на удостоверението за упражняване на лесовъдска практика: 1124/2012 г.

ТЕХНОЛОГИЧЕН ПЛАН № 1

За добив на дървесина от отдел **86** подотдел **о**
На ТП ДЛС „Женда" гр.Кърджали
Община Черноочене ; Землище с. Женда;
имот с (кадастрален идентификатор/КВС) №....., */попълва се само за недържавни гори/*

I. Схема за добива на дървесина от насаждението

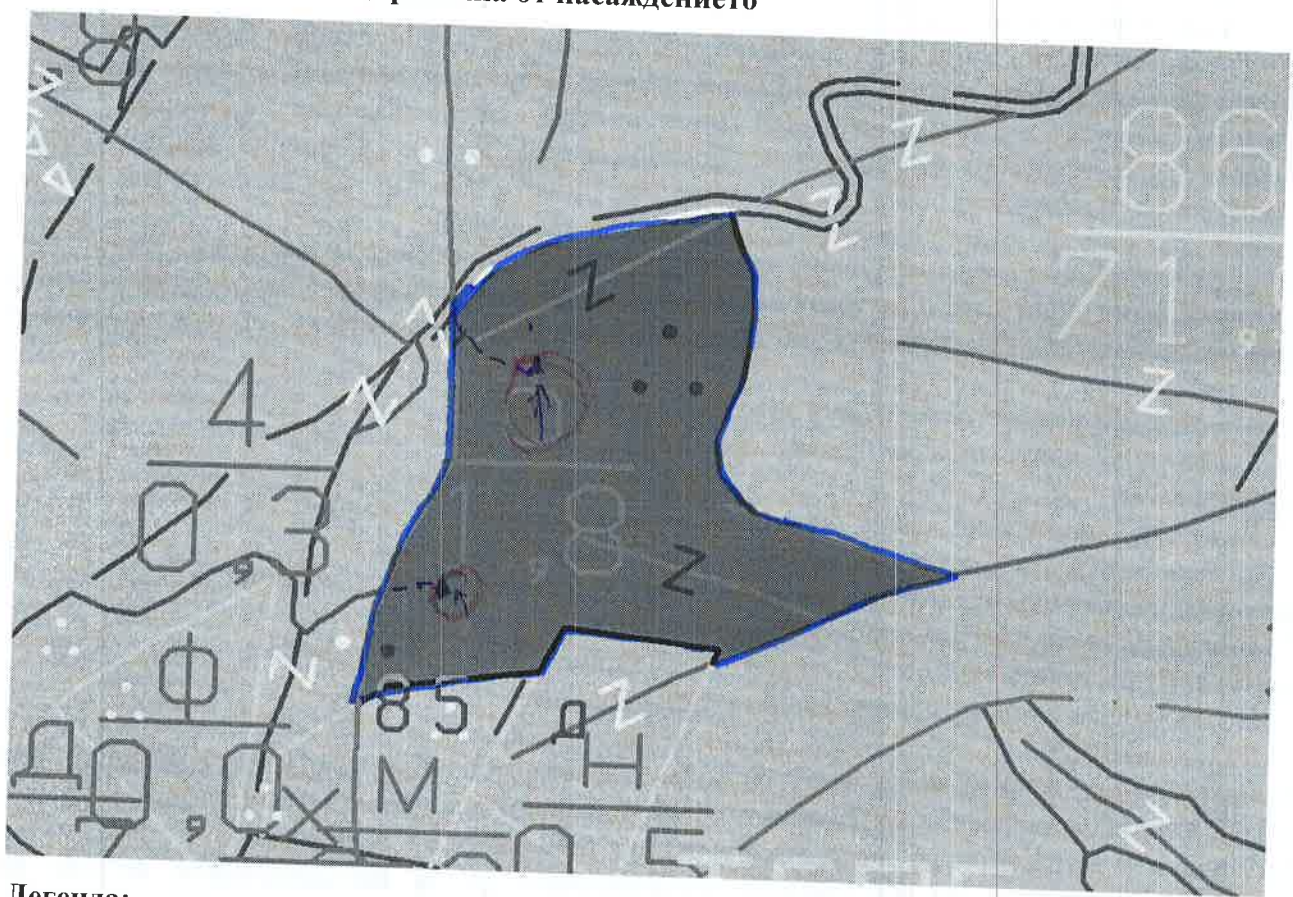

Легенда:

- проектирани коларски вр. извозни пътища
- съществуващи извозни пътища
- съществуващ автомобилен път
- технологична просека
- посока на извоз
- короядно петно
- проектирани тракторни вр. извозни пътища
- временен склад
- трасе на въжена линия
- проектиран автомобилен път
- граница на подотдел

II. Характеристика на насаждението

1.Вид на сечта ..... **санитарна**...../ интензивност **100 %**
Втори вид сеч .....**принудителна** ...../ интензивност **10 %**
2.Площ на подотдела **1,8** ха Размер на сечището **1,8** ха

3. Състав по план/програма **бб8здб1брз1** действителен: **бб8здб1брз1**
4. Запас на 1 ха: с клони **284** куб.м/ха , без клони **237** куб. м/ха.
5. Среден наклон на терена **14** градуса.
6. Очакван добив от маркираната дървесина **35** лежаща маса, куб.м.

дърв. вид / категория	бб				дърв. вид / категория	бб	здб			вършина	
едра					дребна						
средна					дърва	**35**					

7.Наличие и характеристика на подраста преди сечта (състав, възраст, средна височина, % на покритие).
8. Средно извозно разстояние .....100 м.....;
9. Други характеристики на насаждението (*токовища, сватбовища, надлесни дървета, сервитути, защитени територии, Натура 2000, защитени видове описани в доклада за гори с висока консервационна стойност, мъртва дървесина, вододайни зони, биологично разнообразие и др.*)**: Защитена зона птици и местообитания, BG0002073.**

III. Технологични указания

1. Дървесината в насаждението да се добива при спазване на технологичната схема по т. I
2.Сечта ще се извършва с (моторен трион, ръчно, машини; кастренето на отсечените стъбла се извършва: в сечище,навременен склад) **с бензиномоторен трион, кастренето се извършва в сечището.**
3.Извозът от сечището до временните складове ще се осъществява със специализиран трактор (универсал) и животинска тяга и на самар, и ръчно. Извозът на дървесината ще се осъществява на къси секции и на сортименти, изцяло натоварени.
(цели стъбла, дълги/къси секции, сортименти, чипс и др.; с влачене по терена, изцяло натоварени).
4. Проектирани нови горски автомобилни пътища съгласно Наредба 5 за строителството в горските територии без промяна на предназначението им: дължина .....м. широчина .....м.
5. Изграждане и ремонт на временни извозни горски пътища:
5.1 Тракторни – допустимо разстояние между тях .....м (не по-малко от 40 м), дължина .....м, широчина 4 м.
5.2 Коларски - разстояние между тях.....м (не по-малко от 40 м), дължина .....м, широчина ... м
6. Просеки за въжени линии: ..... бр.
допустимо разстояние между просеките ..... м., дължина ..... м., широчина ..... м.
7. Направа на технологични просеки .....бр.
допустимо разстояние между тях .....м., дължина .....м., широчина ..... м.
8. Изграждане на нови временни складове (бр., площ в ха)
.....
9. Мерки за опазване на оставащите на корен дървета, подраста, младиняка и почвата: При сечта и извоза на дървесина да се опазват оставащите на корен дървета и младиняка.
10. Начини за почистване на сечището: **Разнасяне равномерно в сечището.**
11. Други указания: **Да се спазват разпоредбите ЗГ и подзаконовите актове по прилагането му. Да се изнасят битовите отпадъци от сечището извън горските територии на определените за това места.**
12. Всички операции по подготвителните и основните работи да се извършват съгласно изискванията на Правилника за здравословни и безопасни условия на труд в горите и правилата за противопожарна безопасност в горите.

ЗАПОЗНАТ с технологичния план: ...../попълва се след издаването на позволителното за сеч/
Лицето по чл. 108, ал. 2 от ЗГ, на което е издадено позволително за сеч № .....
.....
/ трите имена, подпис, дата - /
№ и дата на удостоверението за упражняване на лесовъдска практика: .....

Изготвил:
т.л.Любомир Иванов – техник ГС
/име, фамилия,/ подпис: .....
дата: 06.12.2018 г.
№ и дата на удостоверението за упражняване на лесовъдска практика: 10245/2014 г.

Образец по чл. 53, ал. 6 от НСГ

Одобрил:
инж.Йорданка Джелепова – ст.лесничей
име, фамилия,/ подпис: .....
дата 06.12.2018 г.
№ и дата на удостоверението за упражняване на лесовъдска практика: 1124/2012 г.

ТЕХНОЛОГИЧЕН ПЛАН № 1

За добив на дървесина от отдел **140** подотдел **п**
На ТП ДЛС „Женда" гр.Кърджали
Община Черноочене ; Землище с. Мурга;
имот с (кадастрален идентификатор/КВС) №....., */попълва се само за недържавни гори/*

I. Схема за добива на дървесина от насаждението

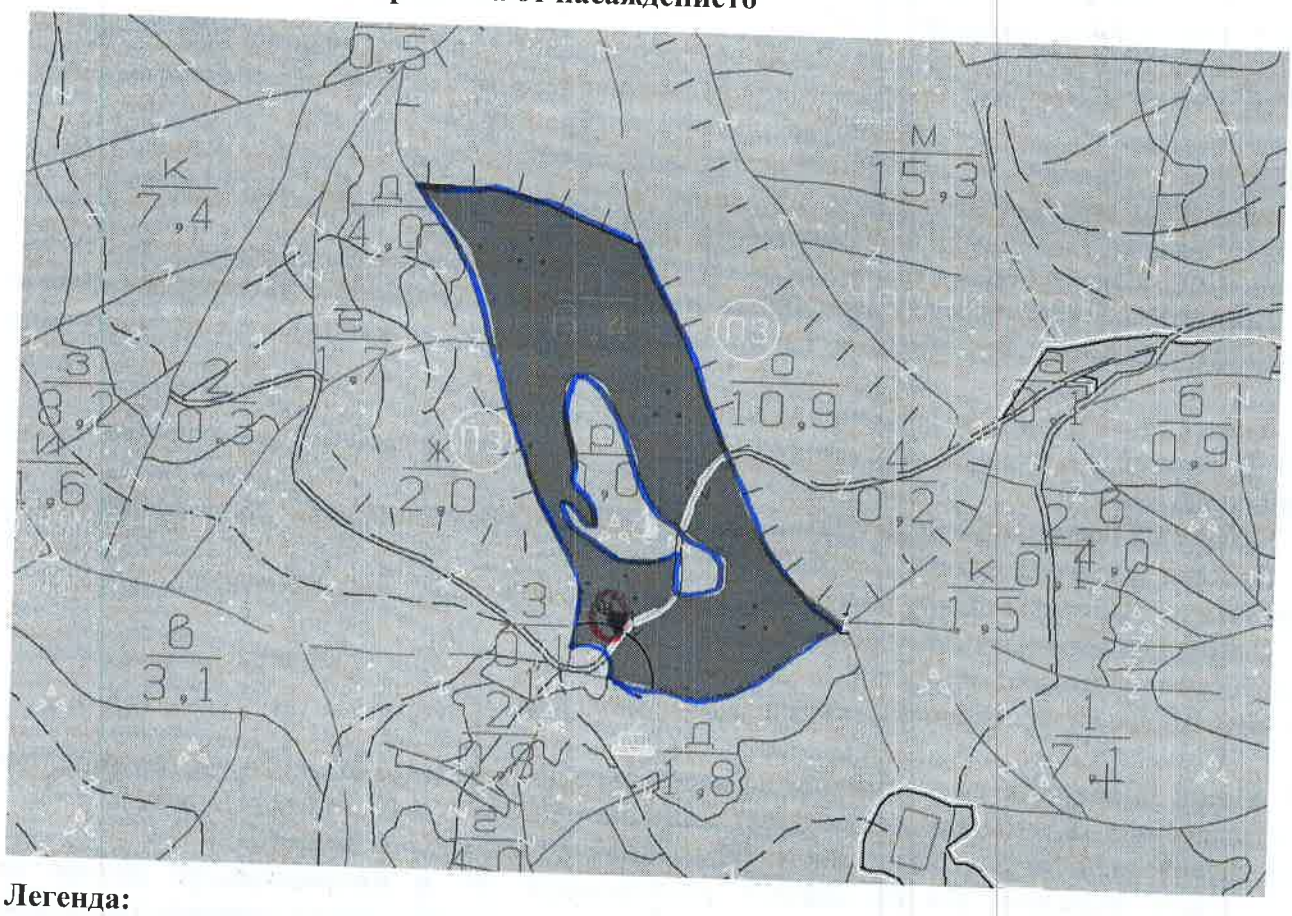

Легенда:

- проектирани коларски вр. извозни пътища
- съществуващи извозни пътища
- съществуващ автомобилен път
- технологична просека
- посока на извоз
- короядно петно
- проектирани тракторни вр. извозни пътища
- временен склад
- трасе на въжена линия
- проектиран автомобилен път
- граница на подотдел

II. Характеристика на насаждението

1.Вид на сечта ..... **санитарна**...../ интензивност **100 %**
Втори вид сеч ..../ интензивност %
2.Площ на подотдела **6,4** ха Размер на сечището **0,1** ха

3. Състав по план/програма **бббздб4** действителен: **бббздб4**
4. Запас на 1 ха: с клони **121** куб.м/ха , без клони **101** куб. м/ха.
5. Среден наклон на терена **33** градуса.
6. Очакван добив от маркираната дървесина **12** лежаща маса, куб.м.

дърв. вид / категория	бб				дърв. вид / категория	бб	здб			връшина	
едра					дребна						
средна					дърва	**12**					

7.Наличие и характеристика на подраста преди сечта (състав, възраст, средна височина, % на покритие).
8. Средно извозно разстояние .....100 м.....;
9. Други характеристики на насаждението (*токовища, сватбовища, надлесни дървета, сервитути, защитени територии, Натура 2000, защитени видове описани в доклада за гори с висока консервационна стойност, мъртва дървесина, вододайни зони, биологично разнообразие и др.)*: **Защитена зона птици и местообитания, BG0002073.**

III. Технологични указания

1. Дървесината в насаждението да се добива при спазване на технологичната схема по т. I
2.Сечта ще се извършва с (моторен трион, ръчно, машини; кастренето на отсечените стъбла се извършва: в сечище,навременен склад) **с бензиномоторен трион, кастренето се извършва в сечището**.
3.Извозът от сечището до временните складове ще се осъществява със специализиран трактор (универсал) и животинска тяга и на самар, и ръчно. Извозът на дървесината ще се осъществява на къси секции и на сортименти, изцяло натоварени.
(цели стъбла, дълги/къси секции, сортименти, чипс и др.; с влачене по терена, изцяло натоварени).
4. Проектирани нови горски автомобилни пътища съгласно Наредба 5 за строителството в горските територии без промяна на предназначението им: дължина .....м. широчина .....м.
5. Изграждане и ремонт на временни извозни горски пътища:
5.1 Тракторни – допустимо разстояние между тях .....м (не по-малко от 40 м), дължина .....м, широчина 4 м.
5.2 Коларски - разстояние между тях.....м (не по-малко от 40 м), дължина .....м, широчина ... м
6. Просеки за въжени линии: ..... бр.
допустимо разстояние между просеките ..... м., дължина ..... м., широчина ..... м.
7. Направа на технологични просеки .....бр.
допустимо разстояние между тях .....м., дължина .....м., широчина ..... м.
8. Изграждане на нови временни складове (бр., площ в ха)
.....
9. Мерки за опазване на оставащите на корен дървета, подраста, младиняка и почвата: При сечта и извоза на дървесина да се опазват оставащите на корен дървета и младиняка.
10. Начини за почистване на сечището: **Разнасяне равномерно в сечището.**
11. Други указания: **Да се спазват разпоредбите ЗГ и подзаконовите актове по прилагането му. Да се изнасят битовите отпадъци от сечището извън горските територии на определените за това места.**
12. Всички операции по подготвителните и основните работи да се извършват съгласно изискванията на Правилника за здравословни и безопасни условия на труд в горите и правилата за противопожарна безопасност в горите.

ЗАПОЗНАТ с технологичния план: ...../попълва се след издаването на позволителното за сеч/
Лицето по чл. 108, ал. 2 от ЗГ, на което е издадено позволително за сеч № .....
.....
/ трите имена, подпис, дата - /
№ и дата на удостоверението за упражняване на лесовъдска практика: .....

Образец по чл. 53, ал. 6 от НСГ

Изготвил:
т.л.Любомир Иванов – техник ГС
/име, фамилия,/ подпис: .....
дата: 06.12.2018 г.
№ и дата на удостоверението за упражняване на лесовъдска практика: 10245/2014 г.

Одобрил:
инж.Йорданка Джелепова – ст.лесничей
име, фамилия,/ подпис: .....
дата 06.12.2018 г.,
№ и дата на удостоверението за упражняване на лесовъдска практика: 1124/2012 г.

ТЕХНОЛОГИЧЕН ПЛАН № 1

За добив на дървесина от отдел **140** подотдел **и**
На ТП ДЛС „Женда" гр.Кърджали
Община Черноочене ; Землище с. Мурга;
имот с (кадастрален идентификатор/КВС) №....., */попълва се само за недържавни гори/*

I. Схема за добива на дървесина от насаждението



Легенда:

- ± ± ± ± проектирани коларски вр. извозни пътища
- ------ съществуващи извозни пътища
- съществуващ автомобилен път
- технологична просека
- посока на извоз
- короядно петно
- »»»»» проектирани тракторни вр. извозни пътища
- ▲ ▲ ▲ временен склад
- xxxxxx трасе на въжена линия
- проектиран автомобилен път
- граница на подотдел

II. Характеристика на насаждението

1.Вид на сечта ..... **принудителна**...../ интензивност **3 %**
Втори вид сеч ..../ интензивност %
2.Площ на подотдела **0,4** ха Размер на сечището **0,4** ха

3. Състав по план/програма **бб10здб** действителен: **бб10здб**
4. Запас на 1 ха: с клони **213** куб.м/ха , без клони **178** куб. м/ха.
5. Среден наклон на терена **17** градуса.
6. Очакван добив от маркираната дървесина **5** лежаща маса, куб.м.

дърв. вид / категория	бб				дърв. вид / категория	бб	здб			вършина	
едра					дребна						
средна					дърва	**5**					

7.Наличие и характеристика на подраста преди сечта (състав, възраст, средна височина, % на покритие).
8. Средно извозно разстояние .....100 м.....;
9. Други характеристики на насаждението (*токовища, сватбовища, надлесни дървета, сервитути, защитени територии, Натура 2000, защитени видове описани в доклада за гори с висока консервационна стойност, мъртва дървесина, вододайни зони, биологично разнообразие и др.*)**: Защитена зона птици и местообитания, BG0002073.**

III. Технологични указания

1. Дървесината в насаждението да се добива при спазване на технологичната схема по т. I
2.Сечта ще се извършва с (моторен трион, ръчно, машини; кастренето на отсечените стъбла се извършва: в сечище,навременен склад) **с бензиномоторен трион, кастренето се извършва в сечището**.
3.Извозът от сечището до временните складове ще се осъществява със специализиран трактор (универсал) и животинска тяга и на самар, и ръчно. Извозът на дървесината ще се осъществява на къси секции и на сортименти, изцяло натоварени.
(цели стъбла, дълги/къси секции, сортименти, чипс и др.; с влачене по терена, изцяло натоварени).
4. Проектирани нови горски автомобилни пътища съгласно Наредба 5 за строителството в горските територии без промяна на предназначението им: дължина .....м. широчина .....м.
5. Изграждане и ремонт на временни извозни горски пътища:
5.1 Тракторни – допустимо разстояние между тях .....м (не по-малко от 40 м), дължина .....м, широчина 4 м.
5.2 Коларски - разстояние между тях.....м (не по-малко от 40 м), дължина .....м, широчина ... м
6. Просеки за въжени линии: ..... бр.
допустимо разстояние между просеките ..... м., дължина ..... м., широчина ..... м.
7. Направа на технологични просеки .....бр.
допустимо разстояние между тях .....м., дължина .....м., широчина ..... м.
8. Изграждане на нови временни складове (бр., площ в ха)
.....
9. Мерки за опазване на оставащите на корен дървета, подраста, младиняка и почвата: При сечта и извоза на дървесина да се опазват оставащите на корен дървета и младиняка.
10. Начини за почистване на сечището: **Разнасяне равномерно в сечището.**
11. Други указания: **Да се спазват разпоредбите ЗГ и подзаконовите актове по прилагането му. Да се изнасят битовите отпадъци от сечището извън горските територии на определените за това места.**
12. Всички операции по подготвителните и основните работи да се извършват съгласно изискванията на Правилника за здравословни и безопасни условия на труд в горите и правилата за противопожарна безопасност в горите.

ЗАПОЗНАТ с технологичния план: ...../попълва се след издаването на позволителното за сеч/
Лицето по чл. 108, ал. 2 от ЗГ, на което е издадено позволително за сеч № .....
.....
/ трите имена, подпис, дата - /
№ и дата на удостоверението за упражняване на лесовъдска практика: .....

Изготвил:
т.л.Любомир Иванов – техник ГС
/име, фамилия,/ подпис: .....
дата: 06.12.2018 г.
№ и дата на удостоверението за упражняване на лесовъдска практика: 10245/2014 г.

Образец по чл. 53, ал. 6 от НСГ

Одобрил:
инж.Йорданка Джелепова – ст.лесничей
име, фамилия,/ подпис: .....
дата 06.12.2018 г.,
№ и дата на удостоверението за упражняване на лесовъдска практика: 1124/2012 г.

ТЕХНОЛОГИЧЕН ПЛАН № 1

За добив на дървесина от отдел **120** подотдел **ж**
На ТП ДЛС „Женда" гр.Кърджали
Община Черноочене ; Землище с. Мурга;
имот с (кадастрален идентификатор/КВС) №....., */попълва се само за недържавни гори/*

I. Схема за добива на дървесина от насаждението

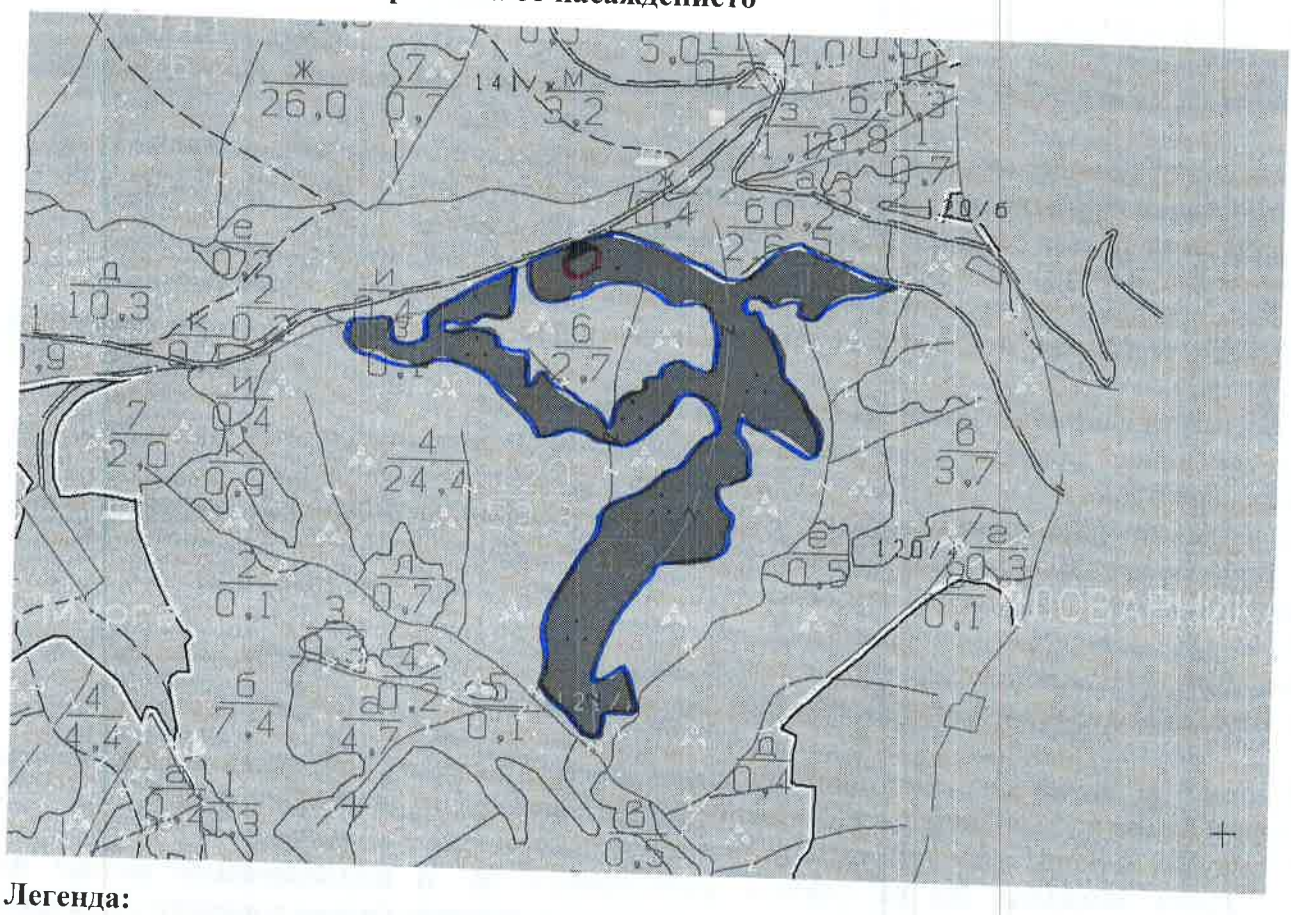

Легенда:

- проектирани коларски вр. извозни пътища
- съществуващи извозни пътища
- съществуващ автомобилен път
- технологична просека
- посока на извоз
- короядно петно
- проектирани тракторни вр. извозни пътища
- временен склад
- трасе на въжена линия
- проектиран автомобилен път
- граница на подотдел

II. Характеристика на насаждението

1.Вид на сечта ..... **санитарна**...../ интензивност **100 %**
Втори вид сеч ..../ интензивност %
2.Площ на подотдела **8,2** ха Размер на сечището **0,2** ха

3. Състав по план/програма **чб5бб1здб2кгбр1** действителен: **чб5бб1здб2кгбр1**
4. Запас на 1 ха: с клони **134** куб.м/ха , без клони **112** куб. м/ха.
5. Среден наклон на терена **34** градуса.
6. Очакван добив от маркираната дървесина **22** лежаща маса, куб.м.

дърв. вид / категория	бб				дърв. вид / категория	бб	здб			вършина	
едра					дребна						
средна					дърва	**22**					

7.Наличие и характеристика на подраста преди сечта (състав, възраст, средна височина, % на покритие).
8. Средно извозно разстояние .....100 м.....;
9. Други характеристики на насаждението (*токовища, сватбовища, надлесни дървета, сервитути, защитени територии, Натура 2000, защитени видове описани в доклада за гори с висока консервационна стойност, мъртва дървесина, вододайни зони, биологично разнообразие и др.*)**: Защитена зона птици и местообитания, BG0002073.**

III. Технологични указания

1. Дървесината в насаждението да се добива при спазване на технологичната схема по т. I
2.Сечта ще се извършва с (моторен трион, ръчно, машини; кастренето на отсечените стъбла се извършва: в сечище,навременен склад) **с бензиномоторен трион, кастренето се извършва в сечището**.
3.Извозът от сечището до временните складове ще се осъществява със специализиран трактор (универсал) и животинска тяга и на самар, и ръчно. Извозът на дървесината ще се осъществява на къси секции и на сортименти, изцяло натоварени.
(цели стъбла, дълги/къси секции, сортименти, чипс и др.; с влачене по терена, изцяло натоварени).
4. Проектирани нови горски автомобилни пътища съгласно Наредба 5 за строителството в горските територии без промяна на предназначението им: дължина .....м. широчина .....м.
5. Изграждане и ремонт на временни извозни горски пътища:
5.1 Тракторни – допустимо разстояние между тях .....м (не по-малко от 40 м), дължина .....м, широчина 4 м.
5.2 Коларски - разстояние между тях.....м (не по-малко от 40 м), дължина .....м, широчина ... м
6. Просеки за въжени линии: ..... бр.
допустимо разстояние между просеките ..... м., дължина ..... м., широчина ..... м.
7. Направа на технологични просеки .....бр.
допустимо разстояние между тях .....м., дължина .....м., широчина ..... м.
8. Изграждане на нови временни складове (бр., площ в ха)
.....
9. Мерки за опазване на оставащите на корен дървета, подраста, младиняка и почвата: При сечта и извоза на дървесина да се опазват оставащите на корен дървета и младиняка.
10. Начини за почистване на сечището: **Разнасяне равномерно в сечището.**
11. Други указания: **Да се спазват разпоредбите ЗГ и подзаконовите актове по прилагането му. Да се изнасят битовите отпадъци от сечището извън горските територии на определените за това места.**
12. Всички операции по подготвителните и основните работи да се извършват съгласно изискванията на Правилника за здравословни и безопасни условия на труд в горите и правилата за противопожарна безопасност в горите.

ЗАПОЗНАТ с технологичния план: ...../попълва се след издаването на позволителното за сеч/
Лицето по чл. 108, ал. 2 от ЗГ, на което е издадено позволително за сеч № .....
.....
/ трите имена, подпис, дата - /
№ и дата на удостоверението за упражняване на лесовъдска практика: .....

Образец по чл. 53, ал. 6 от НСГ

Изготвил:
т.л.Любомир Иванов – техник ГС
/име, фамилия,/ подпис: .....
дата: 06.12.2018 г.
№ и дата на удостоверението за упражняване на лесовъдска практика: 10245/2014 г.

Одобрил:
инж.Йорданка Джелепова – ст.лесничей
име, фамилия,/ подпис: .....
дата 06.12.2018 г.,
№ и дата на удостоверението за упражняване на лесовъдска практика: 1124/2012 г.

ТЕХНОЛОГИЧЕН ПЛАН № 1

За добив на дървесина от отдел **120** подотдел **б**
На ТП ДЛС „Женда" гр.Кърджали
Община Черноочене ; Землище с. Мурга;
имот с (кадастрален идентификатор/КВС) №....., */попълва се само за недържавни гори/*

I. Схема за добива на дървесина от насаждението

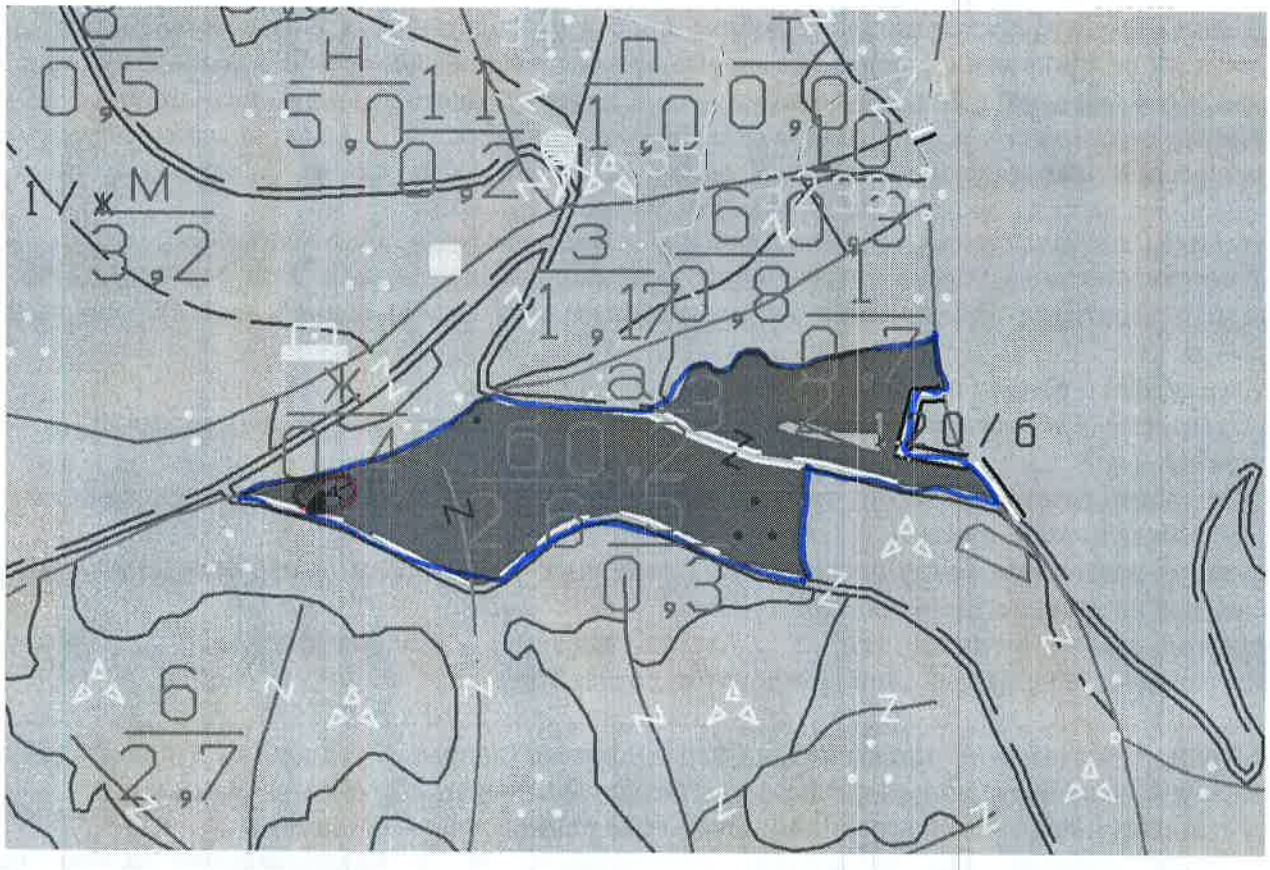

Легенда:

- ± ± ± ± проектирани коларски вр. извозни пътища
- ------ съществуващи извозни пътища
- съществуващ автомобилен път
- технологична просека
- посока на извоз
- короядно петно
- »»»»» проектирани тракторни вр. извозни пътища
- ▲ ▲ ▲ временен склад
- xxxxxx трасе на въжена линия
- проектиран автомобилен път
- граница на подотдел

II. Характеристика на насаждението

1.Вид на сечта ..... **санитарна**...../ интензивност **100 %**
Втори вид сеч ..../ интензивност %
2.Площ на подотдела **2,6** ха Размер на сечището **0,1** ха

3. Състав по план/програма **бб7здб3** действителен: **бб7здб3**
4. Запас на 1 ха: с клони **169** куб.м/ха , без клони **141** куб. м/ха.
5. Среден наклон на терена **30** градуса.
6. Очакван добив от маркираната дървесина **10** лежаща маса, куб.м.

дърв. вид / категория	бб				дърв. вид / категория	бб	здб			вършина	
едра					дребна						
средна					дърва	**10**					

7.Наличие и характеристика на подраста преди сечта (състав, възраст, средна височина, % на покритие).
8. Средно извозно разстояние ….....100 м.....;
9. Други характеристики на насаждението (*токовища, сватбовища, надлесни дървета, сервитути, защитени територии, Натура 2000, защитени видове описани в доклада за гори с висока консервационна стойност, мъртва дървесина, вододайни зони, биологично разнообразие и др.)*: **Защитена зона птици и местообитания, BG0002073.**

III. Технологични указания

1. Дървесината в насаждението да се добива при спазване на технологичната схема по т. I
2.Сечта ще се извършва с (моторен трион, ръчно, машини; кастренето на отсечените стъбла се извършва: в сечище,навременен склад) **с бензиномоторен трион, кастренето се извършва в сечището**.
3.Извозът от сечището до временните складове ще се осъществява със специализиран трактор (универсал) и животинска тяга и на самар, и ръчно. Извозът на дървесината ще се осъществява на къси секции и на сортименти, изцяло натоварени.
(цели стъбла, дълги/къси секции, сортименти, чипс и др.; с влачене по терена, изцяло натоварени).
4. Проектирани нови горски автомобилни пътища съгласно Наредба 5 за строителството в горските територии без промяна на предназначението им: дължина ……м. широчина ……м.
5. Изграждане и ремонт на временни извозни горски пътища:
5.1 Тракторни – допустимо разстояние между тях .....м (не по-малко от 40 м), дължина ……м, широчина 4 м.
5.2 Коларски - разстояние между тях.....м (не по-малко от 40 м), дължина .....м, широчина ... м
6. Просеки за въжени линии: ……. бр.
допустимо разстояние между просеките ..... м., дължина ..... м., широчина ..... м.
7. Направа на технологични просеки .....бр.
допустимо разстояние между тях .....м., дължина ……м., широчина ..... м.
8. Изграждане на нови временни складове (бр., площ в ха)
.....
9. Мерки за опазване на оставащите на корен дървета, подраста, младиняка и почвата: При сечта и извоза на дървесина да се опазват оставащите на корен дървета и младиняка.
10. Начини за почистване на сечището: **Разнасяне равномерно в сечището.**
11. Други указания: **Да се спазват разпоредбите ЗГ и подзаконовите актове по прилагането му. Да се изнасят битовите отпадъци от сечището извън горските територии на определените за това места.**
12. Всички операции по подготвителните и основните работи да се извършват съгласно изискванията на Правилника за здравословни и безопасни условия на труд в горите и правилата за противопожарна безопасност в горите.

ЗАПОЗНАТ с технологичния план: ……/попълва се след издаването на позволителното за сеч/
Лицето по чл. 108, ал. 2 от ЗГ, на което е издадено позволително за сеч № .....
.....
/ трите имена, подпис, дата - /
№ и дата на удостоверението за упражняване на лесовъдска практика: .....

Образец по чл. 53, ал. 6 от НСГ

Изготвил:
т.л. Белгин Акиф – спец. л-во техн. по д-ва
/име, фамилия,/ подпис: .....
дата: 30.11.2018 г.
№ и дата на удостоверението за упражняване на лесовъдска практика: 11244/2015 г.

Одобрил:
инж.Йорданка Джелепова – ст.лесничей
име, фамилия,/ подпис: .....
дата ....30.11....2018 г.,
№ и дата на удостоверението за упражняване на лесовъдска практика: 1124/2012 г.

ТЕХНОЛОГИЧЕН ПЛАН № 1

За добив на дървесина от отдел **82** подотдел **а**
На ТП ДЛС „Женда" гр.Кърджали
Община Черноочене ; Землище с. Мурга;
имот с (кадастрален идентификатор/КВС) №....., */попълва се само за недържавни гори/*

I. Схема за добива на дървесина от насаждението



Легенда:

- ± ± ± ± проектирани коларски вр. извозни пътища
- - - - - - - съществуващи извозни пътища
- съществуващ автомобилен път
- технологична просека
- посока на извоз
- короядно петно
- » » » » проектирани тракторни вр. извозни пътища
- ▲ ▲ ▲ временен склад
- xxxxxx трасе на въжена линия
- проектиран автомобилен път
- граница на подотдел

II. Характеристика на насаждението

1.Вид на сечта ..... **санитарна**...../ интензивност **100 %**
Втори вид сеч ...../ интензивност **%**
2.Площ на подотдела **1,6 ха** Размер на сечището **0,1 ха**

3. Състав по план/програма **бб10** действителен: **бб10**
4. Запас на 1 ха: с клони **296** куб.м/ха , без клони **247** куб. м/ха.
5. Среден наклон на терена **18** градуса.
6. Очакван добив от маркираната дървесина **27** лежаща маса, куб.м.

дърв. вид / категория	бб				дърв. вид / категория	бб					
едра					дребна						
средна					дърва	**27**					

7.Наличие и характеристика на подраста преди сечта (състав, възраст, средна височина, % на покритие).
8. Средно извозно разстояние ….....100 м.....;
9. Други характеристики на насаждението (*токовища, сватбовища, надлесни дървета, сервитути, защитени територии, Натура 2000, защитени видове описани в доклада за гори с висока консервационна стойност, мъртва дървесина, вододайни зони, биологично разнообразие и др.*) **натура2000 BG0002073 защитени зони и местообитания**

III. Технологични указания

1. Дървесината в насаждението да се добива при спазване на технологичната схема по т. I
2.Сечта ще се извършва с (моторен трион, ръчно, машини; кастренето на отсечените стъбла се извършва: в сечище,навременен склад) **с бензиномоторен трион, кастренето се извършва в сечището**.
3.Извозът от сечището до временните складове ще се осъществява със специализиран трактор (универсал) и животинска тяга и на самар, и ръчно. Извозът на дървесината ще се осъществява на къси секции и на сортименти, изцяло натоварени.
(цели стъбла, дълги/къси секции, сортименти, чипс и др.; с влачене по терена, изцяло натоварени).
4. Проектирани нови горски автомобилни пътища съгласно Наредба 5 за строителството в горските територии без промяна на предназначението им: дължина ……м. широчина ……м.
5. Изграждане и ремонт на временни извозни горски пътища:
5.1 Тракторни – допустимо разстояние между тях .....м (не по-малко от 40 м), дължина ……м, широчина 4 м.
5.2 Коларски - разстояние между тях.....м (не по-малко от 40 м), дължина …..м, широчина ... м
6. Просеки за въжени линии: ……. бр.
допустимо разстояние между просеките ..... м., дължина ..... м., широчина ..... м.
7. Направа на технологични просеки .....бр.
допустимо разстояние между тях .....м., дължина ……м., широчина ..... м.
8. Изграждане на нови временни складове (бр., площ в ха)
.....
9. Мерки за опазване на оставащите на корен дървета, подраста, младиняка и почвата: При сечта и извоза на дървесина да се опазват оставащите на корен дървета и младиняка.
10. Начини за почистване на сечището: **Разнасяне равномерно в сечището.**
11. Други указания: **Да се спазват разпоредбите ЗГ и подзаконовите актове по прилагането му. Да се изнасят битовите отпадъци от сечището извън горските територии на определените за това места.**
12. Всички операции по подготвителните и основните работи да се извършват съгласно изискванията на Правилника за здравословни и безопасни условия на труд в горите и правилата за противопожарна безопасност в горите.

ЗАПОЗНАТ с технологичния план: ……/попълва се след издаването на позволителното за сеч/
Лицето по чл. 108, ал. 2 от ЗГ, на което е издадено позволително за сеч № .....
.....
/ трите имена, подпис, дата - /
№ и дата на удостоверението за упражняване на лесовъдска практика: .....

Образец по чл. 53, ал. 6 от НСГ

Изготвил:
т.л.Любомир Иванов – техник ГС
/име, фамилия,/ подпис: .....
дата: 06.12.2018 г.
№ и дата на удостоверението за упражняване на лесовъдска практика: 10245/2014 г.

Одобрил:
инж.Йорданка Джелепова – ст.лесничей
име, фамилия,/ подпис: .....
дата 06.12.2018 г.,
№ и дата на удостоверението за упражняване на лесовъдска практика: 1124/2012 г.

ТЕХНОЛОГИЧЕН ПЛАН № 1

За добив на дървесина от отдел **82** подотдел **ш**
На ТП ДЛС „Женда" гр.Кърджали
Община Черноочене ; Землище с. Мурга;
имот с (кадастрален идентификатор/КВС) №....., */попълва се само за недържавни гори/*

I. Схема за добива на дървесина от насаждението

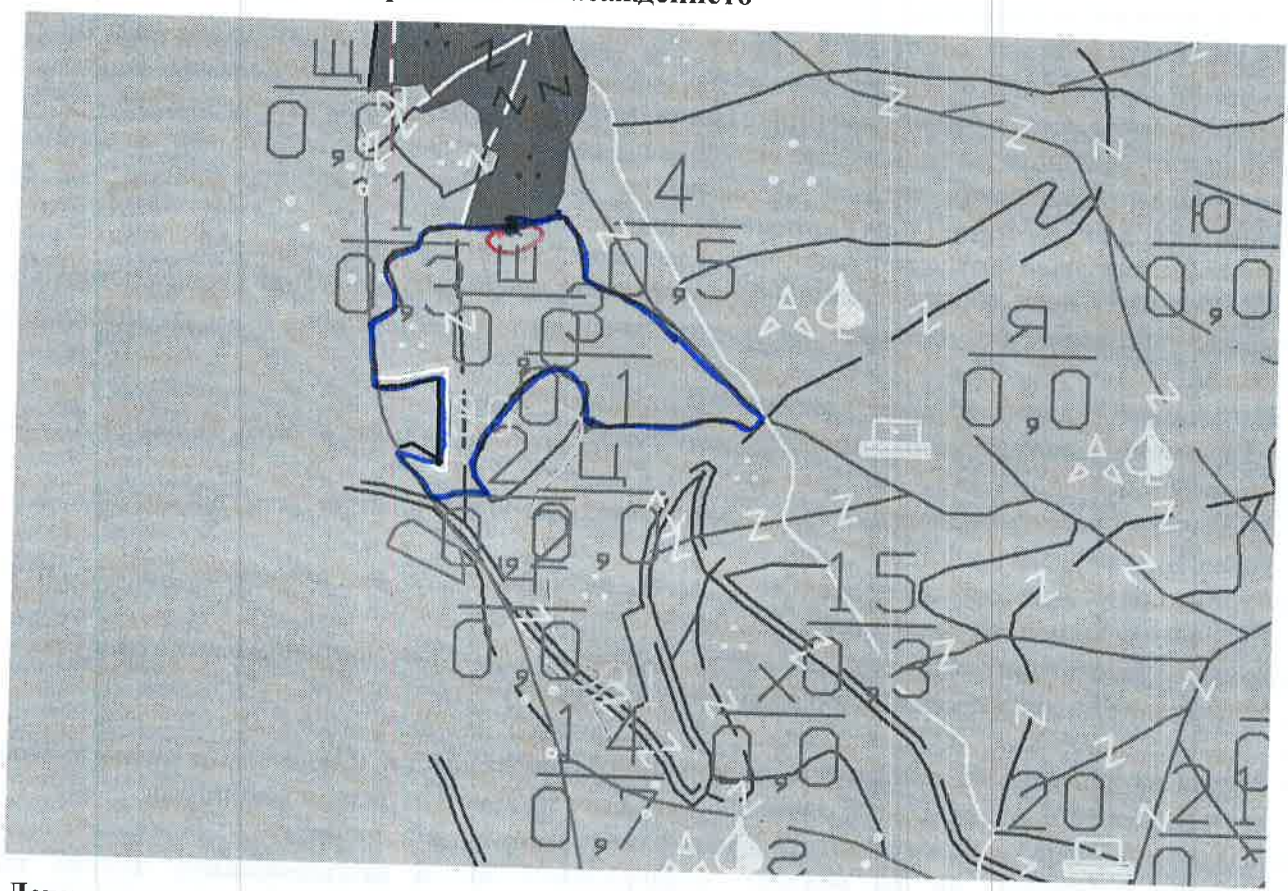

Легенда:

- проектирани коларски вр. извозни пътища
- съществуващи извозни пътища
- съществуващ автомобилен път
- технологична просека
- посока на извоз
- короядно петно
- проектирани тракторни вр. извозни пътища
- временен склад
- трасе на въжена линия
- проектиран автомобилен път
- граница на подотдел

II. Характеристика на насаждението

1.Вид на сечта ..... **санитарна**...../ интензивност **100 %**
Втори вид сеч ..../ интензивност **.... %**
2.Площ на подотдела **1,8** ха Размер на сечището **0,1** ха

3. Състав по план/програма **бб10** действителен: **бб10**
4. Запас на 1 ха: с клони **210** куб.м/ха , без клони **175** куб. м/ха.
5. Среден наклон на терена **29** градуса.
6. Очакван добив от маркираната дървесина **25** лежаща маса, куб.м.

дърв. вид / категория	бб				дърв. вид / категория	бб	здб			върша	
едра					дребна						
средна					дърва	**25**					

7.Наличие и характеристика на подраста преди сечта (състав, възраст, средна височина, % на покритие).
8. Средно извозно разстояние .....100 м.....;
9. Други характеристики на насаждението (*токовища, сватбовища, надлесни дървета, сервитути, защитени територии, Натура 2000, защитени видове описани в доклада за гори с висока консервационна стойност, мъртва дървесина, вододайни зони, биологично разнообразие и др.)*: **Защитена зона птици и местообитания, BG0002073.**

III. Технологични указания

1. Дървесината в насаждението да се добива при спазване на технологичната схема по т. I
2.Сечта ще се извършва с (моторен трион, ръчно, машини; кастренето на отсечените стъбла се извършва: в сечище,навременен склад) **с бензиномоторен трион, кастренето се извършва в сечището**.
3.Извозът от сечището до временните складове ще се осъществява със специализиран трактор (универсал) и животинска тяга и на самар, и ръчно. Извозът на дървесината ще се осъществява на къси секции и на сортименти, изцяло натоварени.
(цели стъбла, дълги/къси секции, сортименти, чипс и др.; с влачене по терена, изцяло натоварени).
4. Проектирани нови горски автомобилни пътища съгласно Наредба 5 за строителството в горските територии без промяна на предназначението им: дължина .....м. широчина .....м.
5. Изграждане и ремонт на временни извозни горски пътища:
5.1 Тракторни – допустимо разстояние между тях .....м (не по-малко от 40 м), дължина .....м, широчина 4 м.
5.2 Коларски - разстояние между тях.....м (не по-малко от 40 м), дължина .....м, широчина ... м
6. Просеки за въжени линии: ..... бр.
допустимо разстояние между просеките ..... м., дължина ..... м., широчина ..... м.
7. Направа на технологични просеки .....бр.
допустимо разстояние между тях .....м., дължина .....м., широчина ..... м.
8. Изграждане на нови временни складове (бр., площ в ха)
.....
9. Мерки за опазване на оставащите на корен дървета, подраста, младиняка и почвата: При сечта и извоза на дървесина да се опазват оставащите на корен дървета и младиняка.
10. Начини за почистване на сечището: **Разнасяне равномерно в сечището.**
11. Други указания: **Да се спазват разпоредбите ЗГ и подзаконовите актове по прилагането му. Да се изнасят битовите отпадъци от сечището извън горските територии на определените за това места.**
12. Всички операции по подготвителните и основните работи да се извършват съгласно изискванията на Правилника за здравословни и безопасни условия на труд в горите и правилата за противопожарна безопасност в горите.

ЗАПОЗНАТ с технологичния план: ...../попълва се след издаването на позволителното за сеч/
Лицето по чл. 108, ал. 2 от ЗГ, на което е издадено позволително за сеч № .....
.....
/ трите имена, подпис, дата - /
№ и дата на удостоверението за упражняване на лесовъдска практика: .....

Образец по чл. 53, ал. 6 от НСГ

Изготвил:
т.л.Любомир Иванов – техник ГС
/име, фамилия,/ подпис: .....
дата: 06.12.2018 г.
№ и дата на удостоверението за упражняване на лесовъдска практика: 10245/2014 г.

Одобрил:
инж.Йорданка Джелепова – ст.лесничей
име, фамилия,/ подпис: .....
дата 06.12.2018 г.,
№ и дата на удостоверението за упражняване на лесовъдска практика: 1124/2012 г.

ТЕХНОЛОГИЧЕН ПЛАН № 1

За добив на дървесина от отдел **87** подотдел **е**
На ТП ДЛС „Женда" гр.Кърджали
Община Черноочене ; Землище с. Женда;
имот с (кадастрален идентификатор/КВС) №....., */попълва се само за недържавни гори/*

I. Схема за добива на дървесина от насаждението

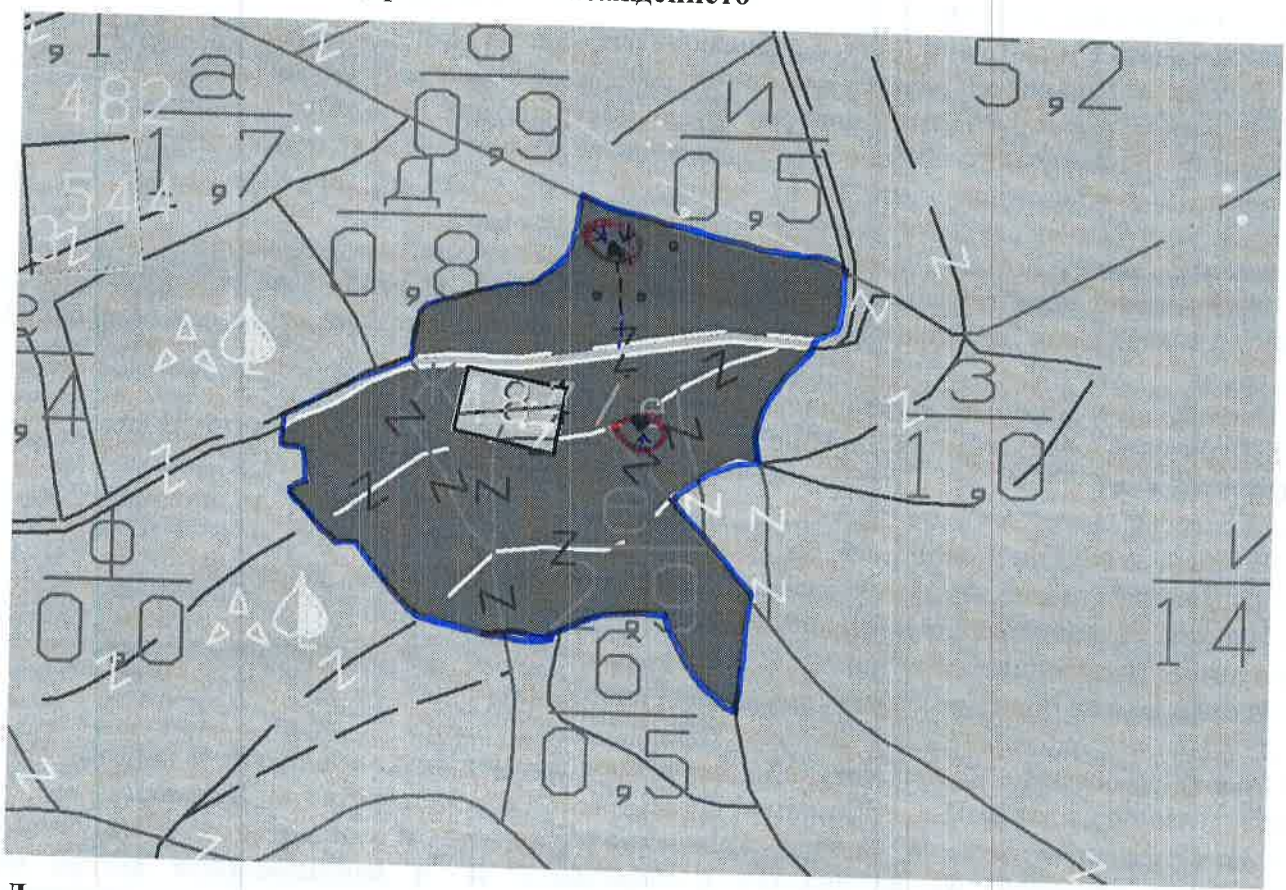

Легенда:

- проектирани коларски вр. извозни пътища
- съществуващи извозни пътища
- съществуващ автомобилен път
- технологична просека
- посока на извоз
- короядно петно
- проектирани тракторни вр. извозни пътища
- временен склад
- трасе на въжена линия
- проектиран автомобилен път
- граница на подотдел

II. Характеристика на насаждението

1.Вид на сечта ..... **санитарна**...../ интензивност **100 %**
Втори вид сеч .....**принудителна** ...../ интензивност **1 %**
2.Площ на подотдела **2,9** ха Размер на сечището **2,9** ха

3. Състав по план/програма **6б10** действителен: **6б10**
4. Запас на 1 ха: с клони **228** куб.м/ха , без клони **190** куб. м/ха.
5. Среден наклон на терена **28** градуса.
6. Очакван добив от маркираната дървесина **35** лежаща маса, куб.м.

дърв. вид / категория	6б				дърв. вид / категория	6б	здб			вършина	
едра					дребна						
средна					дърва	**35**					

7.Наличие и характеристика на подраста преди сечта (състав, възраст, средна височина, % на покритие).
8. Средно извозно разстояние .....100 м.....;
9. Други характеристики на насаждението (*токовища, сватбовища, надлесни дървета, сервитути, защитени територии, Натура 2000, защитени видове описани в доклада за гори с висока консервационна стойност, мъртва дървесина, вододайни зони, биологично разнообразие и др.)*: **Защитена зона птици и местообитания, BG0002073.**

III. Технологични указания

1. Дървесината в насаждението да се добива при спазване на технологичната схема по т. I
2.Сечта ще се извършва с (моторен трион, ръчно, машини; кастренето на отсечените стъбла се извършва: в сечище,навременен склад) **с бензиномоторен трион, кастренето се извършва в сечището**.
3.Извозът от сечището до временните складове ще се осъществява със специализиран трактор (универсал) и животинска тяга и на самар, и ръчно. Извозът на дървесината ще се осъществява на къси секции и на сортименти, изцяло натоварени.
(цели стъбла, дълги/къси секции, сортименти, чипс и др.; с влачене по терена, изцяло натоварени).
4. Проектирани нови горски автомобилни пътища съгласно Наредба 5 за строителството в горските територии без промяна на предназначението им: дължина .....м. широчина .....м.
5. Изграждане и ремонт на временни извозни горски пътища:
5.1 Тракторни – допустимо разстояние между тях .....м (не по-малко от 40 м), дължина .....м, широчина 4 м.
5.2 Коларски - разстояние между тях.....м (не по-малко от 40 м), дължина .....м, широчина ... м
6. Просеки за въжени линии: ..... бр.
допустимо разстояние между просеките ..... м., дължина ..... м., широчина ..... м.
7. Направа на технологични просеки .....бр.
допустимо разстояние между тях .....м., дължина .....м., широчина ..... м.
8. Изграждане на нови временни складове (бр., площ в ха)
.....
9. Мерки за опазване на оставащите на корен дървета, подраста, младиняка и почвата: При сечта и извоза на дървесина да се опазват оставащите на корен дървета и младиняка.
10. Начини за почистване на сечището: **Разнасяне равномерно в сечището.**
11. Други указания: **Да се спазват разпоредбите ЗГ и подзаконовите актове по прилагането му. Да се изнасят битовите отпадъци от сечището извън горските територии на определените за това места.**
12. Всички операции по подготвителните и основните работи да се извършват съгласно изискванията на Правилника за здравословни и безопасни условия на труд в горите и правилата за противопожарна безопасност в горите.

ЗАПОЗНАТ с технологичния план: ...../попълва се след издаването на позволителното за сеч/
Лицето по чл. 108, ал. 2 от ЗГ, на което е издадено позволително за сеч № .....
.....
/ трите имена, подпис, дата - /
№ и дата на удостоверението за упражняване на лесовъдска практика: .....

Образец по чл. 53, ал. 6 от НСГ

Изготвил:
т.л.Любомир Иванов – техник ГС
/име, фамилия,/ подпис: .....
дата: 06.12.2018 г.
№ и дата на удостоверението за упражняване на лесовъдска практика: 10245/2014 г.

Одобрил:
инж.Йорданка Джелепова – ст. лесничей
име, фамилия,/ подпис: .....
дата 06.12.2018 г.,
№ и дата на удостоверението за упражняване на лесовъдска практика: 1124/2012 г.

ТЕХНОЛОГИЧЕН ПЛАН № 1

За добив на дървесина от отдел **87** подотдел **а**
На ТП ДЛС „Женда" гр.Кърджали
Община Черноочене ; Землище с. Женда;
имот с (кадастрален идентификатор/КВС) №....., */попълва се само за недържавни гори/*

I. Схема за добива на дървесина от насаждението

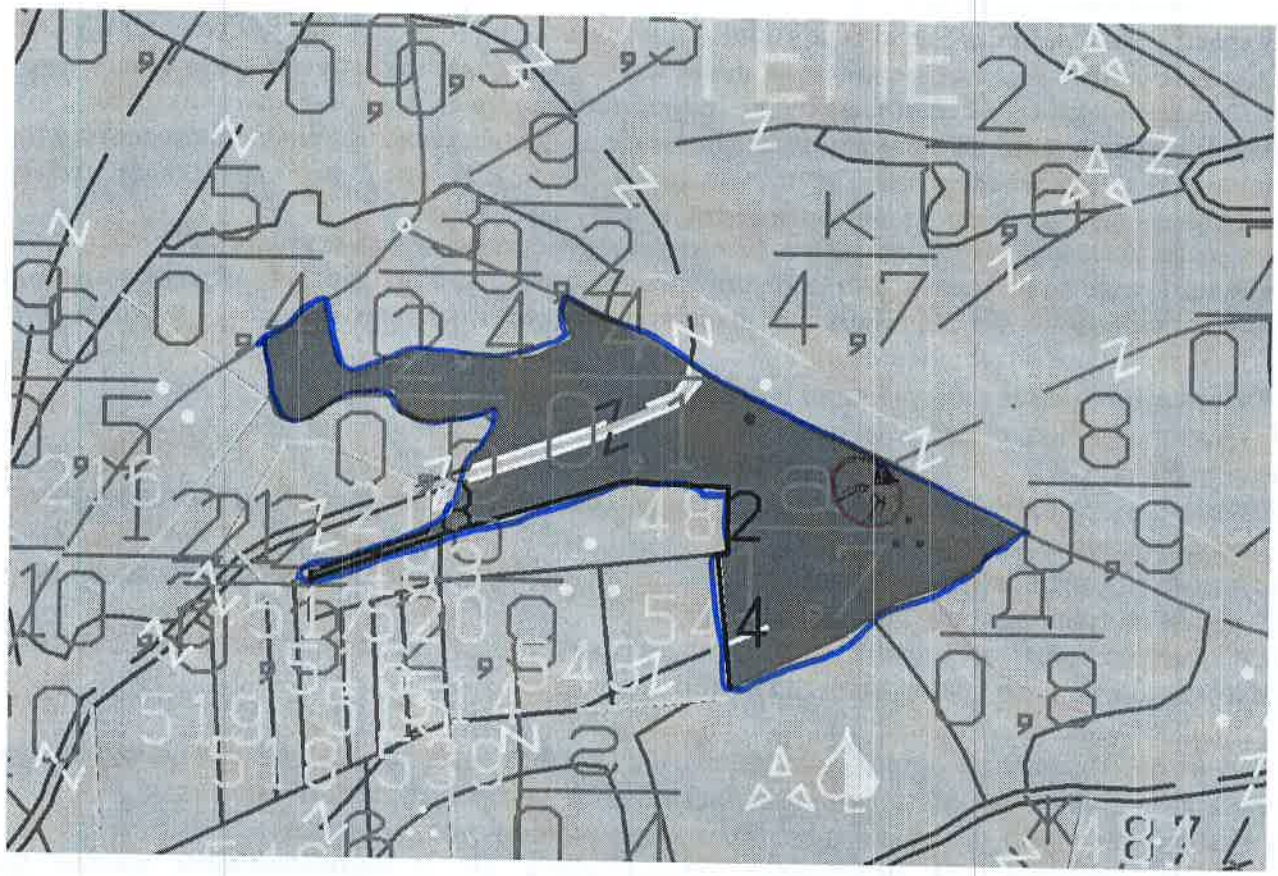

Легенда:

- проектирани коларски вр. извозни пътища
- съществуващи извозни пътища
- съществуващ автомобилен път
- технологична просека
- посока на извоз
- короядно петно
- проектирани тракторни вр. извозни пътища
- временен склад
- трасе на въжена линия
- проектиран автомобилен път
- граница на подотдел

II. Характеристика на насаждението

1.Вид на сечта ..... **санитарна**...../ интензивност **100 %**
Втори вид сеч ..../ интензивност **%**
2.Площ на подотдела **1,7** ха Размер на сечището **0,4** ха

3. Състав по план/програма **бб7здб3** действителен: **бб7здб3**
4. Запас на 1 ха: с клони **206** куб.м/ха , без клони **172** куб. м/ха.
5. Среден наклон на терена **29** градуса.
6. Очакван добив от маркираната дървесина **40** лежаща маса, куб.м.

дърв. вид / категория	бб				дърв. вид / категория	бб	здб			върш	ина
едра					дребна						
средна					дърва	**40**					

7.Наличие и характеристика на подраста преди сечта (състав, възраст, средна височина, % на покритие).
8. Средно извозно разстояние .....100 м.....;
9. Други характеристики на насаждението (*токовища, сватбовища, надлесни дървета, сервитути, защитени територии, Натура 2000, защитени видове описани в доклада за гори с висока консервационна стойност, мъртва дървесина, вододайни зони, биологично разнообразие и др.*)**: Защитена зона птици и местообитания, BG0002073.**

III. Технологични указания

1. Дървесината в насаждението да се добива при спазване на технологичната схема по т. I
2.Сечта ще се извършва с (моторен трион, ръчно, машини; кастренето на отсечените стъбла се извършва: в сечище,навременен склад) **с бензиномоторен трион, кастренето се извършва в сечището**.
3.Извозът от сечището до временните складове ще се осъществява със специализиран трактор (универсал) и животинска тяга и на самар, и ръчно. Извозът на дървесината ще се осъществява на къси секции и на сортименти, изцяло натоварени.
(цели стъбла, дълги/къси секции, сортименти, чипс и др.; с влачене по терена, изцяло натоварени).
4. Проектирани нови горски автомобилни пътища съгласно Наредба 5 за строителството в горските територии без промяна на предназначението им: дължина .....м. широчина .....м.
5. Изграждане и ремонт на временни извозни горски пътища:
5.1 Тракторни – допустимо разстояние между тях .....м (не по-малко от 40 м), дължина .....м, широчина 4 м.
5.2 Коларски - разстояние между тях.....м (не по-малко от 40 м), дължина .....м, широчина ... м
6. Просеки за въжени линии: ..... бр.
допустимо разстояние между просеките ..... м., дължина ..... м., широчина ..... м.
7. Направа на технологични просеки .....бр.
допустимо разстояние между тях .....м., дължина .....м., широчина ..... м.
8. Изграждане на нови временни складове (бр., площ в ха)
.....
9. Мерки за опазване на оставащите на корен дървета, подраста, младиняка и почвата: При сечта и извоза на дървесина да се опазват оставащите на корен дървета и младиняка.
10. Начини за почистване на сечището: **Разнасяне равномерно в сечището.**
11. Други указания: **Да се спазват разпоредбите ЗГ и подзаконовите актове по прилагането му. Да се изнасят битовите отпадъци от сечището извън горските територии на определените за това места.**
12. Всички операции по подготвителните и основните работи да се извършват съгласно изискванията на Правилника за здравословни и безопасни условия на труд в горите и правилата за противопожарна безопасност в горите.

ЗАПОЗНАТ с технологичния план: ...../попълва се след издаването на позволителното за сеч/
Лицето по чл. 108, ал. 2 от ЗГ, на което е издадено позволително за сеч № .....
.....
/ трите имена, подпис, дата - /
№ и дата на удостоверението за упражняване на лесовъдска практика: .....

Образец по чл. 53, ал. 6 от НСГ

Изготвил:
т.л.Любомир Иванов – техник ГС
/име, фамилия,/ подпис: .....
дата: 06.12.2018 г.
№ и дата на удостоверението за упражняване на лесовъдска практика: 10245/2014 г.

Одобрил:
инж.Йорданка Джелепова – ст.лесничей
име, фамилия,/ подпис: .....
дата 06.12.2018 г.,
№ и дата на удостоверението за упражняване на лесовъдска практика: 1124/2012 г.

ТЕХНОЛОГИЧЕН ПЛАН № 1

За добив на дървесина от отдел **86** подотдел **я**
На ТП ДЛС „Женда" гр.Кърджали
Община Черноочене ; Землище с. Женда;
имот с (кадастрален идентификатор/КВС) №....., */попълва се само за недържавни гори/*

I. Схема за добива на дървесина от насаждението

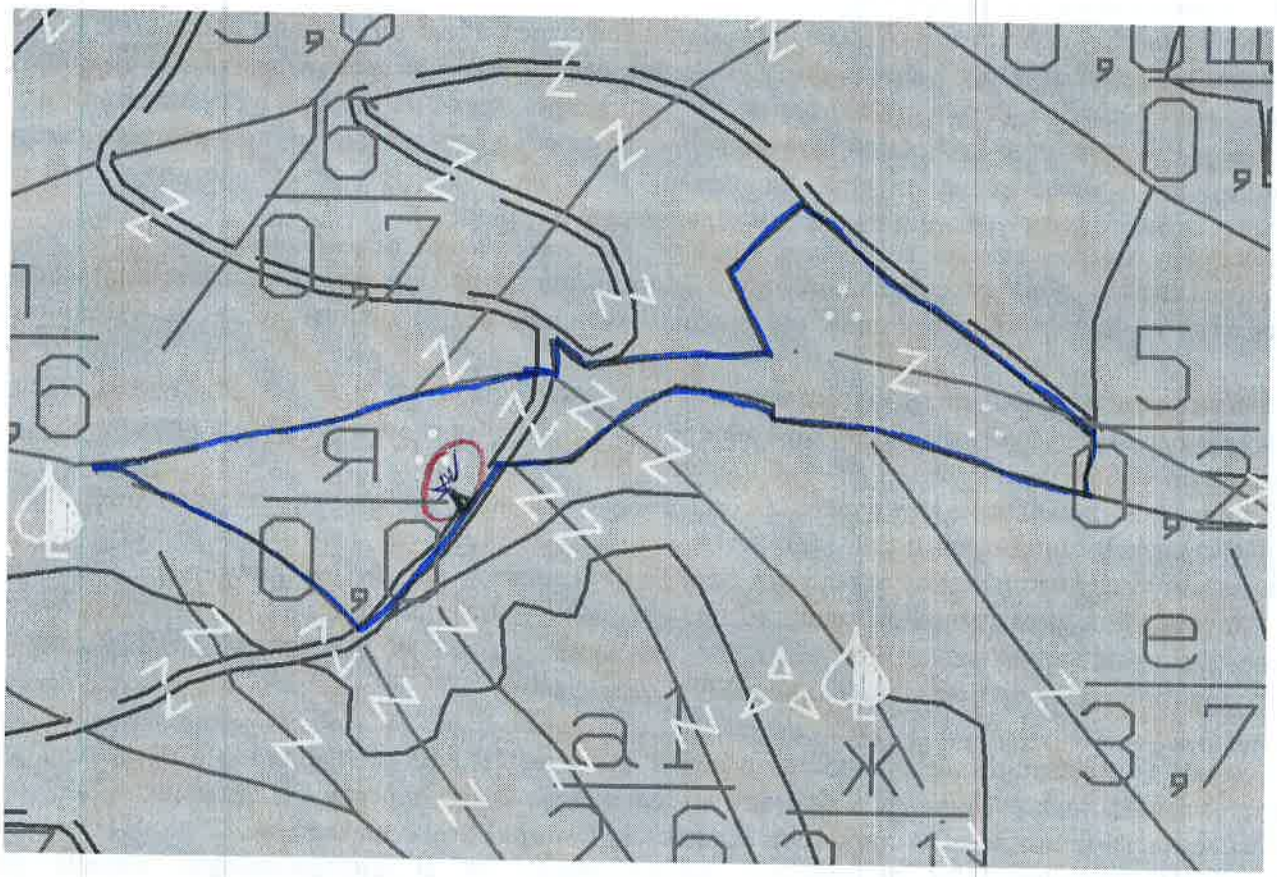

Легенда:

- ± ± ± ± проектирани коларски вр. извозни пътища
- ------- съществуващи извозни пътища
- съществуващ автомобилен път
- технологична просека
- посока на извоз
- короядно петно
- »»»»» проектирани тракторни вр. извозни пътища
- ▲ ▲ ▲ временен склад
- xxxxxx трасе на въжена линия
- проектиран автомобилен път
- граница на подотдел

II. Характеристика на насаждението

1.Вид на сечта ..... **санитарна**...../ интензивност **100 %**
Втори вид сеч ..../ интензивност **%**
2.Площ на подотдела **1,5** ха Размер на сечището **0,1** ха

3. Състав по план/програма **бб8понб1здб1** действителен: **бб8понб1здб1**
4. Запас на 1 ха: с клони **258** куб.м/ха , без клони **215** куб. м/ха.
5. Среден наклон на терена **14** градуса.
6. Очакван добив от маркираната дървесина **10** лежаща маса, куб.м.

дърв. вид / категория	**бб**				дърв. вид / категория	**бб**	**здб**			**вършина**	
едра					дребна						
средна					дърва	**10**					

7.Наличие и характеристика на подраста преди сечта (състав, възраст, средна височина, % на покритие).
8. Средно извозно разстояние .....100 м.....;
9. Други характеристики на насаждението (*токовища, сватбовища, надлесни дървета, сервитути, защитени територии, Натура 2000, защитени видове описани в доклада за гори с висока консервационна стойност, мъртва дървесина, вододайни зони, биологично разнообразие и др.)*: **Защитена зона птици и местообитания, BG0002073.**

III. Технологични указания

1. Дървесината в насаждението да се добива при спазване на технологичната схема по т. I
2.Сечта ще се извършва с (моторен трион, ръчно, машини; кастренето на отсечените стъбла се извършва: в сечище,навременен склад) **с бензиномоторен трион, кастренето се извършва в сечището**.
3.Извозът от сечището до временните складове ще се осъществява със специализиран трактор (универсал) и животинска тяга и на самар, и ръчно. Извозът на дървесината ще се осъществява на къси секции и на сортименти, изцяло натоварени.
(цели стъбла, дълги/къси секции, сортименти, чипс и др.; с влачене по терена, изцяло натоварени).
4. Проектирани нови горски автомобилни пътища съгласно Наредба 5 за строителството в горските територии без промяна на предназначението им: дължина .....м. широчина .....м.
5. Изграждане и ремонт на временни извозни горски пътища:
5.1 Тракторни – допустимо разстояние между тях .....м (не по-малко от 40 м), дължина .....м, широчина 4 м.
5.2 Коларски - разстояние между тях.....м (не по-малко от 40 м), дължина .....м, широчина ... м
6. Просеки за въжени линии: ..... бр.
допустимо разстояние между просеките ..... м., дължина ..... м., широчина ..... м.
7. Направа на технологични просеки .....бр.
допустимо разстояние между тях .....м., дължина .....м., широчина ..... м.
8. Изграждане на нови временни складове (бр., площ в ха)
.....
9. Мерки за опазване на оставащите на корен дървета, подраста, младиняка и почвата: При сечта и извоза на дървесина да се опазват оставащите на корен дървета и младиняка.
10. Начини за почистване на сечището: **Разнасяне равномерно в сечището.**
11. Други указания: **Да се спазват разпоредбите ЗГ и подзаконовите актове по прилагането му. Да се изнасят битовите отпадъци от сечището извън горските територии на определените за това места.**
12. Всички операции по подготвителните и основните работи да се извършват съгласно изискванията на Правилника за здравословни и безопасни условия на труд в горите и правилата за противопожарна безопасност в горите.

ЗАПОЗНАТ с технологичния план: ...../попълва се след издаването на позволителното за сеч/
Лицето по чл. 108, ал. 2 от ЗГ, на което е издадено позволително за сеч № .....
.....
/ трите имена, подпис, дата - /
№ и дата на удостоверението за упражняване на лесовъдска практика: .....

Образец по чл. 53, ал. 6 от НСГ

Изготвил:
т.л. Белгин Акиф – спец. л-во техн. по д-ва
/име, фамилия,/ подпис: .....
дата: 30.11.2018 г.
№ и дата на удостоверението за упражняване на лесовъдска практика: 11244/2015 г.

Одобрил:
инж.Йорданка Джелепова – ст.лесничей
име, фамилия,/ подпис: .....
дата ..30.11.....2018 г.,
№ и дата на удостоверението за упражняване на лесовъдска практика: 1124/2012 г.

ТЕХНОЛОГИЧЕН ПЛАН № 1

За добив на дървесина от отдел **79** подотдел **н**
На ТП ДЛС „Женда" гр.Кърджали
Община Черноочене ; Землище с. Женда;
имот с (кадастрален идентификатор/КВС) №....., */попълва се само за недържавни гори/*

I. Схема за добива на дървесина от насаждението

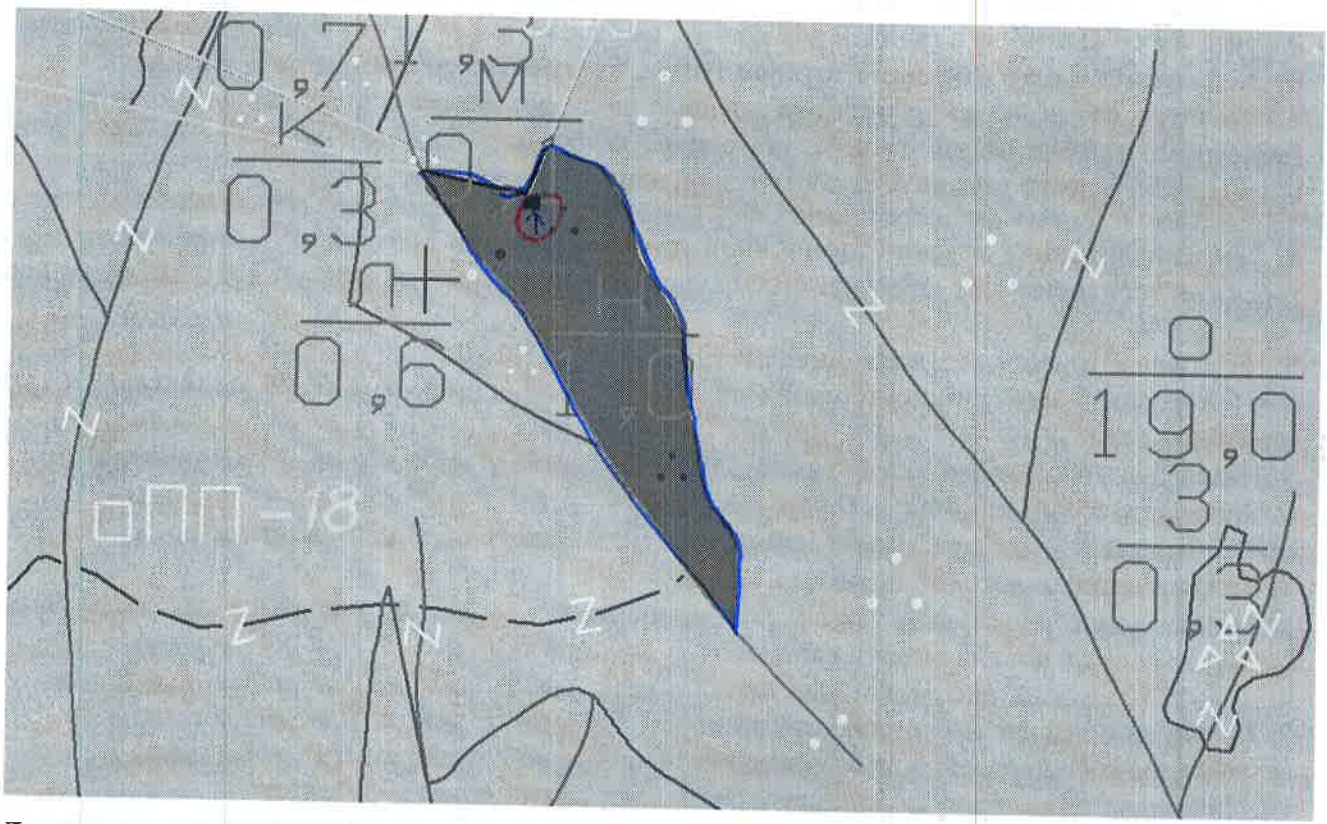

Легенда:

- проектирани коларски вр. извозни пътища
- съществуващи извозни пътища
- съществуващ автомобилен път
- технологична просека
- посока на извоз
- короядно петно
- проектирани тракторни вр. извозни пътища
- временен склад
- трасе на въжена линия
- проектиран автомобилен път
- граница на подотдел

II. Характеристика на насаждението

1.Вид на сечта ..... **санитарна**...../ интензивност **100 %**
Втори вид сеч .....**принудителна**...../ интензивност **5 %**
2.Площ на подотдела **1,0 ха** Размер на сечището **1,0 ха**

3. Състав по план/програма **бб10,** действителен: **бб10**
4. Запас на 1 ха: с клони **280** куб.м/ха , без клони **225** куб. м/ха.
5. Среден наклон на терена **30** градуса.
6. Очакван добив от маркираната дървесина **15** лежаща маса, куб.м.

дърв. вид / категория	бб				дърв. вид / категория	бб				вършина	
едра					дребна						
средна					дърва	**15**					

7.Наличие и характеристика на подраста преди сечта (състав, възраст, средна височина, % на покритие).
8. Средно извозно разстояние .....100 м.....;
9. Други характеристики на насаждението (*токовища, сватбовища, надлесни дървета, сервитути, защитени територии, Натура 2000, защитени видове описани в доклада за гори с висока консервационна стойност, мъртва дървесина, вододайни зони, биологично разнообразие и др.)* **натура2000 BG0002073 защитени зони и местообитания**

III. Технологични указания

1. Дървесината в насаждението да се добива при спазване на технологичната схема по т. I
2.Сечта ще се извършва с (моторен трион, ръчно, машини; кастренето на отсечените стъбла се извършва: в сечище,навременен склад) **с бензиномоторен трион, кастренето се извършва в сечището**.
3.Извозът от сечището до временните складове ще се осъществява със специализиран трактор (универсал) и животинска тяга и на самар, и ръчно. Извозът на дървесината ще се осъществява на къси секции и на сортименти, изцяло натоварени.
(цели стъбла, дълги/къси секции, сортименти, чипс и др.; с влачене по терена, изцяло натоварени).
4. Проектирани нови горски автомобилни пътища съгласно Наредба 5 за строителството в горските територии без промяна на предназначението им: дължина .....м. широчина .....м.
5. Изграждане и ремонт на временни извозни горски пътища:
5.1 Тракторни – допустимо разстояние между тях .....м (не по-малко от 40 м), дължина .....м, широчина 4 м.
5.2 Коларски - разстояние между тях.....м (не по-малко от 40 м), дължина .....м, широчина ... м
6. Просеки за въжени линии: ..... бр.
допустимо разстояние между просеките ..... м., дължина ..... м., широчина ..... м.
7. Направа на технологични просеки .....бр.
допустимо разстояние между тях .....м., дължина .....м., широчина ..... м.
8. Изграждане на нови временни складове (бр., площ в ха)
.....
9. Мерки за опазване на оставащите на корен дървета, подраста, младиняка и почвата: При сечта и извоза на дървесина да се опазват оставащите на корен дървета и младиняка.
10. Начини за почистване на сечището: **Разнасяне равномерно в сечището.**
11. Други указания: **Да се спазват разпоредбите ЗГ и подзаконовите актове по прилагането му. Да се изнасят битовите отпадъци от сечището извън горските територии на определените за това места.**
12. Всички операции по подготвителните и основните работи да се извършват съгласно изискванията на Правилника за здравословни и безопасни условия на труд в горите и правилата за противопожарна безопасност в горите.

ЗАПОЗНАТ с технологичния план: ...../попълва се след издаването на позволителното за сеч/
Лицето по чл. 108, ал. 2 от ЗГ, на което е издадено позволително за сеч № .....
.....
/ трите имена, подпис, дата - /
№ и дата на удостоверението за упражняване на лесовъдска практика: .....

Образец по чл. 53, ал. 6 от НСГ

Изготвил:
т.л. Белгин Акиф – спец. л-во техн. по д-ва
/име, фамилия,/ подпис: .....
дата: 30.11.2018 г.
№ и дата на удостоверението за упражняване на лесовъдска практика: 11244/2015 г.

Одобрил:
инж.Йорданка Джелепова – ст.лесничей
име, фамилия,/ подпис: .....
дата ...30.11.....2018 г.,
№ и дата на удостоверението за упражняване на лесовъдска практика: 1124/2012 г.

ТЕХНОЛОГИЧЕН ПЛАН № 1

За добив на дървесина от отдел **80** подотдел **л**
На ТП ДЛС „Женда" гр.Кърджали
Община Черноочене ; Землище с. Женда;
имот с (кадастрален идентификатор/КВС) №....., */попълва се само за недържавни гори/*

I. Схема за добива на дървесина от насаждението



Легенда:

- проектирани коларски вр. извозни пътища
- съществуващи извозни пътища
- съществуващ автомобилен път
- технологична просека
- посока на извоз
- короядно петно
- проектирани тракторни вр. извозни пътища
- временен склад
- трасе на въжена линия
- проектиран автомобилен път
- граница на подотдел

II. Характеристика на насаждението

1.Вид на сечта ..... **санитарна**...../ интензивност **100 %**
Втори вид сеч ...../ интензивност **%**
2.Площ на подотдела **0,6 ха** Размер на сечището **0,6 ха**

3. Състав по план/програма **бб7,здб3** действителен: **бб7,здб3**
4. Запас на 1 ха: с клони **217** куб.м/ха , без клони **183** куб. м/ха.
5. Среден наклон на терена **26** градуса.
6. Очакван добив от маркираната дървесина **50** лежаща маса, куб.м.

дърв. вид / категория	бб				дърв. вид / категория	бб				върша	
едра					дребна						
средна					дърва	**50**					

7.Наличие и характеристика на подраста преди сечта (състав, възраст, средна височина, % на покритие).
8. Средно извозно разстояние .....100 м.....;
9. Други характеристики на насаждението (*токовища, сватбовища, надлесни дървета, сервитути, защитени територии, Натура 2000, защитени видове описани в доклада за гори с висока консервационна стойност, мъртва дървесина, вододайни зони, биологично разнообразие и др.)* **натура2000 BG0002073 защитени зони и местообитания**

III. Технологични указания

1. Дървесината в насаждението да се добива при спазване на технологичната схема по т. I
2.Сечта ще се извършва с (моторен трион, ръчно, машини; кастренето на отсечените стъбла се извършва: в сечище,навременен склад) **с бензиномоторен трион, кастренето се извършва в сечището**.
3.Извозът от сечището до временните складове ще се осъществява със специализиран трактор (универсал) и животинска тяга и на самар, и ръчно. Извозът на дървесината ще се осъществява на къси секции и на сортименти, изцяло натоварени.
(цели стъбла, дълги/къси секции, сортименти, чипс и др.; с влачене по терена, изцяло натоварени).
4. Проектирани нови горски автомобилни пътища съгласно Наредба 5 за строителството в горските територии без промяна на предназначението им: дължина .....м. широчина .....м.
5. Изграждане и ремонт на временни извозни горски пътища:
5.1 Тракторни – допустимо разстояние между тях .....м (не по-малко от 40 м), дължина .....м, широчина 4 м.
5.2 Коларски - разстояние между тях.....м (не по-малко от 40 м), дължина .....м, широчина ... м
6. Просеки за въжени линии: ..... бр.
допустимо разстояние между просеките ..... м., дължина ..... м., широчина ..... м.
7. Направа на технологични просеки .....бр.
допустимо разстояние между тях .....м., дължина .....м., широчина ..... м.
8. Изграждане на нови временни складове (бр., площ в ха)
.....
9. Мерки за опазване на оставащите на корен дървета, подраста, младиняка и почвата: При сечта и извоза на дървесина да се опазват оставащите на корен дървета и младиняка.
10. Начини за почистване на сечището: **Разнасяне равномерно в сечището.**
11. Други указания: **Да се спазват разпоредбите ЗГ и подзаконовите актове по прилагането му. Да се изнасят битовите отпадъци от сечището извън горските територии на определените за това места.**
12. Всички операции по подготвителните и основните работи да се извършват съгласно изискванията на Правилника за здравословни и безопасни условия на труд в горите и правилата за противопожарна безопасност в горите.

ЗАПОЗНАТ с технологичния план: ...../попълва се след издаването на позволителното за сеч/
Лицето по чл. 108, ал. 2 от ЗГ, на което е издадено позволително за сеч № .....
.....
/ трите имена, подпис, дата - /
№ и дата на удостоверението за упражняване на лесовъдска практика: .....

Образец по чл. 53, ал. 6 от НСГ

Изготвил:
т.л. Белгин Акиф – спец. л-во техн. по д-ва
/име, фамилия,/ подпис: .....
дата: 30.11.2018 г.
№ и дата на удостоверението за упражняване на лесовъдска практика: 11244/2015 г.

Одобрил:
инж.Йорданка Джелепова – ст.лесничей
име, фамилия,/ подпис: .....
дата ..30.11.....2018 г.,
№ и дата на удостоверението за упражняване на лесовъдска практика: 1124/2012 г.

ТЕХНОЛОГИЧЕН ПЛАН № 1

За добив на дървесина от отдел **112** подотдел **ж**
На ТП ДЛС „Женда" гр.Кърджали
Община Черноочене ; Землище с. Соколите;
имот с (кадастрален идентификатор/КВС) №....., */попълва се само за недържавни гори/*

I. Схема за добива на дървесина от насаждението

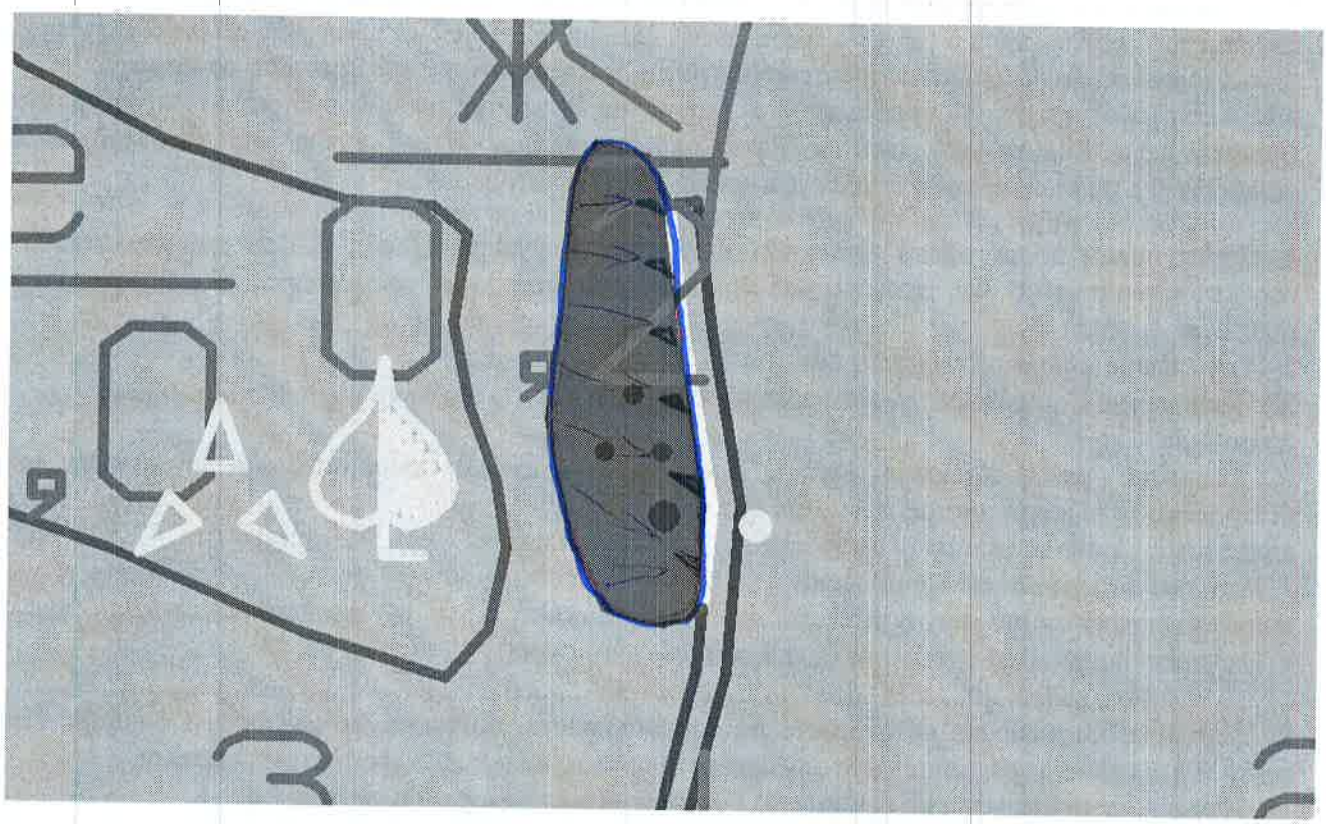

Легенда:

- ± ± ± ± проектирани коларски вр. извозни пътища
- ------ съществуващи извозни пътища
- съществуващ автомобилен път
- технологична просека
- посока на извоз
- короядно петно
- »»»»» проектирани тракторни вр. извозни пътища
- ▲ ▲ ▲ временен склад
- xxxxxx трасе на въжена линия
- проектиран автомобилен път
- граница на подотдел

II. Характеристика на насаждението

1.Вид на сечта ..... **санитарна**...../ интензивност **100 %**
Втори вид сеч ...../ интензивност **%**
2.Площ на подотдела **0,2 ха** Размер на сечището **0,2 ха**

3. Състав по план/програма **ббl0** действителен: **ббl0**
4. Запас на 1 ха: с клони **300** куб.м/ха , без клони **230** куб. м/ха.
5. Среден наклон на терена **14** градуса.
6. Очакван добив от маркираната дървесина **20** лежаща маса, куб.м.

дърв. вид / категория	бб				дърв. вид / категория	бб				вършина	
едра					дребна						
средна					дърва	**20**					

7.Наличие и характеристика на подраста преди сечта (състав, възраст, средна височина, % на покритие).
8. Средно извозно разстояние .....100 м.....;
9. Други характеристики на насаждението (*токовища, сватбовища, надлесни дървета, сервитути, защитени територии, Натура 2000, защитени видове описани в доклада за гори с висока консервационна стойност, мъртва дървесина, вододайни зони, биологично разнообразие и др.*) **натура2000 BG0002073 защитени зони и местообитания**

III. Технологични указания

1. Дървесината в насаждението да се добива при спазване на технологичната схема по т. I
2.Сечта ще се извършва с (моторен трион, ръчно, машини; кастренето на отсечените стъбла се извършва: в сечище,навременен склад) **с бензиномоторен трион, кастренето се извършва в сечището**.
3.Извозът от сечището до временните складове ще се осъществява със специализиран трактор (универсал) и животинска тяга и на самар, и ръчно. Извозът на дървесината ще се осъществява на къси секции и на сортименти, изцяло натоварени.
(цели стъбла, дълги/къси секции, сортименти, чипс и др.; с влачене по терена, изцяло натоварени).
4. Проектирани нови горски автомобилни пътища съгласно Наредба 5 за строителството в горските територии без промяна на предназначението им: дължина .....м. широчина .....м.
5. Изграждане и ремонт на временни извозни горски пътища:
5.1 Тракторни – допустимо разстояние между тях .....м (не по-малко от 40 м), дължина .....м, широчина 4 м.
5.2 Коларски - разстояние между тях.....м (не по-малко от 40 м), дължина .....м, широчина ... м
6. Просеки за въжени линии: ..... бр.
допустимо разстояние между просеките ..... м., дължина ..... м., широчина ..... м.
7. Направа на технологични просеки .....бр.
допустимо разстояние между тях .....м., дължина .....м., широчина ..... м.
8. Изграждане на нови временни складове (бр., площ в ха)
.....
9. Мерки за опазване на оставащите на корен дървета, подраста, младиняка и почвата: При сечта и извоза на дървесина да се опазват оставащите на корен дървета и младиняка.
10. Начини за почистване на сечището: **Разнасяне равномерно в сечището.**
11. Други указания: **Да се спазват разпоредбите ЗГ и подзаконовите актове по прилагането му. Да се изнасят битовите отпадъци от сечището извън горските територии на определените за това места.**
12. Всички операции по подготвителните и основните работи да се извършват съгласно изискванията на Правилника за здравословни и безопасни условия на труд в горите и правилата за противопожарна безопасност в горите.

ЗАПОЗНАТ с технологичния план: ...../попълва се след издаването на позволителното за сеч/
Лицето по чл. 108, ал. 2 от ЗГ, на което е издадено позволително за сеч № .....
.....
/ трите имена, подпис, дата - /
№ и дата на удостоверението за упражняване на лесовъдска практика: .....

Образец по чл. 53, ал. 6 от НСГ

Изготвил:
т.л. Белгин Акиф – спец. л-во техн. по д-ва
/име, фамилия,/ подпис: .....
дата: 30.11.2018 г.
№ и дата на удостоверението за упражняване на лесовъдска практика: 11244/2015 г.

Одобрил:
инж.Йорданка Джелепова – ст.лесничей
име, фамилия,/ подпис: .....
дата .....30.11.....2018 г.,
№ и дата на удостоверението за упражняване на лесовъдска практика: 1124/2012 г.

ТЕХНОЛОГИЧЕН ПЛАН № 1

За добив на дървесина от отдел **113** подотдел **г**
На ТП ДЛС „Женда" гр.Кърджали
Община Черноочене ; Землище с. Соколите;
имот с (кадастрален идентификатор/КВС) №....., */попълва се само за недържавни гори/*

I. Схема за добива на дървесина от насаждението



Легенда:

- проектирани коларски вр. извозни пътища
- съществуващи извозни пътища
- съществуващ автомобилен път
- технологична просека
- посока на извоз
- короядно петно
- проектирани тракторни вр. извозни пътища
- временен склад
- трасе на въжена линия
- проектиран автомобилен път
- граница на подотдел

II. Характеристика на насаждението

1.Вид на сечта ..... **санитарна**...../ интензивност **100 %**
Втори вид сеч ...../ интензивност **%**
2.Площ на подотдела **10,9 ха** Размер на сечището **0,2 ха**

3. Състав по план/програма **здб9,бб1** действителен: **здб9,бб1**
4. Запас на 1 ха: с клони **113** куб.м/ха , без клони **101** куб. м/ха.
5. Среден наклон на терена **26** градуса.
6. Очакван добив от маркираната дървесина **10** лежаща маса, куб.м.

дърв. вид / категория	бб				дърв. вид / категория	бб				вършина	
едра					дребна						
средна					дърва	**10**					

7.Наличие и характеристика на подраста преди сечта (състав, възраст, средна височина, % на покритие).
8. Средно извозно разстояние .....100 м.....;
9. Други характеристики на насаждението (*токовища, сватбовища, надлесни дървета, сервитути, защитени територии, Натура 2000, защитени видове описани в доклада за гори с висока консервационна стойност, мъртва дървесина, вододайни зони, биологично разнообразие и др.*) **натура2000 BG0002073 защитени зони и местообитания**

III. Технологични указания

1. Дървесината в насаждението да се добива при спазване на технологичната схема по т. I
2.Сечта ще се извършва с (моторен трион, ръчно, машини; кастренето на отсечените стъбла се извършва: в сечище,навременен склад) **с бензиномоторен трион, кастренето се извършва в сечището**.
3.Извозът от сечището до временните складове ще се осъществява със специализиран трактор (универсал) и животинска тяга и на самар, и ръчно. Извозът на дървесината ще се осъществява на къси секции и на сортименти, изцяло натоварени.
(цели стъбла, дълги/къси секции, сортименти, чипс и др.; с влачене по терена, изцяло натоварени).
4. Проектирани нови горски автомобилни пътища съгласно Наредба 5 за строителството в горските територии без промяна на предназначението им: дължина .....м. широчина .....м.
5. Изграждане и ремонт на временни извозни горски пътища:
5.1 Тракторни – допустимо разстояние между тях .....м (не по-малко от 40 м), дължина .....м, широчина 4 м.
5.2 Коларски - разстояние между тях.....м (не по-малко от 40 м), дължина .....м, широчина ... м
6. Просеки за въжени линии: ..... бр.
допустимо разстояние между просеките ..... м., дължина ..... м., широчина ..... м.
7. Направа на технологични просеки .....бр.
допустимо разстояние между тях .....м., дължина .....м., широчина ..... м.
8. Изграждане на нови временни складове (бр., площ в ха)
.....
9. Мерки за опазване на оставащите на корен дървета, подраста, младиняка и почвата: При сечта и извоза на дървесина да се опазват оставащите на корен дървета и младиняка.
10. Начини за почистване на сечището: **Разнасяне равномерно в сечището.**
11. Други указания: **Да се спазват разпоредбите ЗГ и подзаконовите актове по прилагането му. Да се изнасят битовите отпадъци от сечището извън горските територии на определените за това места.**
12. Всички операции по подготвителните и основните работи да се извършват съгласно изискванията на Правилника за здравословни и безопасни условия на труд в горите и правилата за противопожарна безопасност в горите.

ЗАПОЗНАТ с технологичния план: ...../попълва се след издаването на позволителното за сеч/
Лицето по чл. 108, ал. 2 от ЗГ, на което е издадено позволително за сеч № .....
.....
/ трите имена, подпис, дата - /
№ и дата на удостоверението за упражняване на лесовъдска практика: .....

Образец по чл. 53, ал. 6 от НСГ

Изготвил:
т.л. Белгин Акиф – спец. л-во техн. по д-ва
/име, фамилия,/ подпис: .....
дата: 30.11.2018 г.
№ и дата на удостоверението за упражняване на лесовъдска практика: 11244/2015 г.

Одобрил:
инж.Йорданка Джелепова – ст.лесничей
име, фамилия,/ подпис: .....
дата ...30.11.....2018 г.,
№ и дата на удостоверението за упражняване на лесовъдска практика: 1124/2012 г.

ТЕХНОЛОГИЧЕН ПЛАН № 1

За добив на дървесина от отдел **106** подотдел **у**
На ТП ДЛС „Женда" гр.Кърджали
Община Черноочене ; Землище с. Соколите;
имот с (кадастрален идентификатор/КВС) №....., */попълва се само за недържавни гори/*

I. Схема за добива на дървесина от насаждението

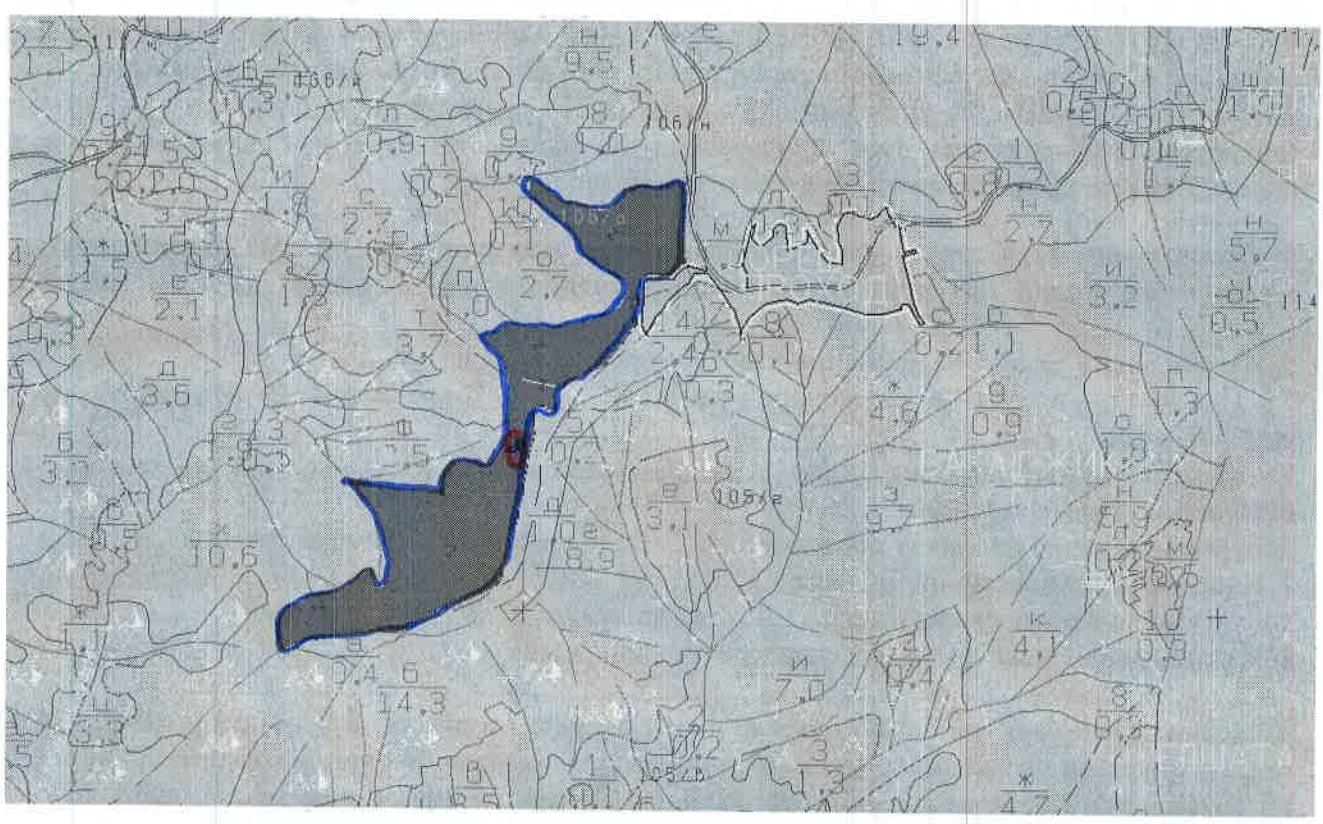

Легенда:

- ± ± ± ± проектирани коларски вр. извозни пътища
- ------ съществуващи извозни пътища
- съществуващ автомобилен път
- технологична просека
- посока на извоз
- короядно петно
- »»»»» проектирани тракторни вр. извозни пътища
- ▲ ▲ ▲ временен склад
- xxxxxx трасе на въжена линия
- =+=+=+= проектиран автомобилен път
- граница на подотдел

II. Характеристика на насаждението

1.Вид на сечта ..... **санитарна**...../ интензивност **100 %**
Втори вид сеч ...../ интензивност **%**
2.Площ на подотдела **8,9 ха** Размер на сечището **0,2 ха**

3. Състав по план/програма **бб10,** действителен: **бб10**
4. Запас на 1 ха: с клони **295** куб.м/ха , без клони **244** куб. м/ха.
5. Среден наклон на терена **23** градуса.
6. Очакван добив от маркираната дървесина **20** лежаща маса, куб.м.

дърв. вид / категория	бб				дърв. вид / категория	бб				вършина	
едра					дребна						
средна					дърва	**20**					

7.Наличие и характеристика на подраста преди сечта (състав, възраст, средна височина, % на покритие).
8. Средно извозно разстояние .....100 м.....;
9. Други характеристики на насаждението (*токовища, сватбовища, надлесни дървета, сервитути, защитени територии, Натура 2000, защитени видове описани в доклада за гори с висока консервационна стойност, мъртва дървесина, вододайни зони, биологично разнообразие и др.)* **натура2000 BG0002073 защитени зони и местообитания**

III. Технологични указания

1. Дървесината в насаждението да се добива при спазване на технологичната схема по т. I
2.Сечта ще се извършва с (моторен трион, ръчно, машини; кастренето на отсечените стъбла се извършва: в сечище,навременен склад) **с бензиномоторен трион, кастренето се извършва в сечището**.
3.Извозът от сечището до временните складове ще се осъществява със специализиран трактор (универсал) и животинска тяга и на самар, и ръчно. Извозът на дървесината ще се осъществява на къси секции и на сортименти, изцяло натоварени.
(цели стъбла, дълги/къси секции, сортименти, чипс и др.; с влачене по терена, изцяло натоварени).
4. Проектирани нови горски автомобилни пътища съгласно Наредба 5 за строителството в горските територии без промяна на предназначението им: дължина .....м. широчина .....м.
5. Изграждане и ремонт на временни извозни горски пътища:
5.1 Тракторни – допустимо разстояние между тях .....м (не по-малко от 40 м), дължина .....м, широчина 4 м.
5.2 Коларски - разстояние между тях.....м (не по-малко от 40 м), дължина .....м, широчина ... м
6. Просеки за въжени линии: ..... бр.
допустимо разстояние между просеките ..... м., дължина ..... м., широчина ..... м.
7. Направа на технологични просеки .....бр.
допустимо разстояние между тях .....м., дължина .....м., широчина ..... м.
8. Изграждане на нови временни складове (бр., площ в ха)
.....
9. Мерки за опазване на оставащите на корен дървета, подраста, младиняка и почвата: При сечта и извоза на дървесина да се опазват оставащите на корен дървета и младиняка.
10. Начини за почистване на сечището: **Разнасяне равномерно в сечището.**
11. Други указания: **Да се спазват разпоредбите ЗГ и подзаконовите актове по прилагането му. Да се изнасят битовите отпадъци от сечището извън горските територии на определените за това места.**
12. Всички операции по подготвителните и основните работи да се извършват съгласно изискванията на Правилника за здравословни и безопасни условия на труд в горите и правилата за противопожарна безопасност в горите.

ЗАПОЗНАТ с технологичния план: ...../попълва се след издаването на позволителното за сеч/
Лицето по чл. 108, ал. 2 от ЗГ, на което е издадено позволително за сеч № .....
.....
/ трите имена, подпис, дата - /
№ и дата на удостоверението за упражняване на лесовъдска практика: .....

Образец по чл. 53, ал. 6 от НСГ

Изготвил:
т.л. Белгин Акиф – спец. л-во техн. по д-ва
/име, фамилия,/ подпис: .....
дата: 30.11.2018 г.
№ и дата на удостоверението за упражняване на лесовъдска практика: 11244/2015 г.

Одобрил:
инж.Йорданка Джелепова – ст.лесничей
име, фамилия,/ подпис: .....
дата .....30.11.....2018 г.,
№ и дата на удостоверението за упражняване на лесовъдска практика: 1124/2012 г.

ТЕХНОЛОГИЧЕН ПЛАН № 1

За добив на дървесина от отдел **141** подотдел **ж**
На ТП ДЛС „Женда" гр.Кърджали
Община Черноочене ; Землище с. Мурга;
имот с (кадастрален идентификатор/КВС) №....., */попълва се само за недържавни гори/*

I. Схема за добива на дървесина от насаждението



Легенда:

- ± ± ± ± проектирани коларски вр. извозни пътища
- ------ съществуващи извозни пътища
- съществуващ автомобилен път
- технологична просека
- посока на извоз
- коройдно петно
- »»»»» проектирани тракторни вр. извозни пътища
- ▲ ▲ ▲ временен склад
- xxxxxx трасе на въжена линия
- проектиран автомобилен път
- граница на подотдел

II. Характеристика на насаждението

1.Вид на сечта ..... **санитарна**...../ интензивност **100 %**
Втори вид сеч .....**принудителна**..../ интензивност **1 %**
2.Площ на подотдела **26,0 ха** Размер на сечището **0,4 ха**

3. Състав по план/програма **бб5,здб5** действителен: **бб5,здб5**
4. Запас на 1 ха: с клони **198** куб.м/ха , без клони **165** куб. м/ха.
5. Среден наклон на терена **34** градуса.
6. Очакван добив от маркираната дървесина **25** лежаща маса, куб.м.

дърв. вид / категория	бб				дърв. вид / категория	бб				вършина	
едра					дребна						
средна					дърва	**25**					

7.Наличие и характеристика на подраста преди сечта (състав, възраст, средна височина, % на покритие).
8. Средно извозно разстояние .....100 м.....;
9. Други характеристики на насаждението (*токовища, сватбовища, надлесни дървета, сервитути, защитени територии, Натура 2000, защитени видове описани в доклада за гори с висока консервационна стойност, мъртва дървесина, вододайни зони, биологично разнообразие и др.)* **натура2000 BG0002073 защитени зони и местообитания**

III. Технологични указания

1. Дървесината в насаждението да се добива при спазване на технологичната схема по т. I
2.Сечта ще се извършва с (моторен трион, ръчно, машини; кастренето на отсечените стъбла се извършва: в сечище,навременен склад) **с бензиномоторен трион, кастренето се извършва в сечището.**
3.Извозът от сечището до временните складове ще се осъществява със специализиран трактор (универсал) и животинска тяга и на самар, и ръчно. Извозът на дървесината ще се осъществява на къси секции и на сортименти, изцяло натоварени.
(цели стъбла, дълги/къси секции, сортименти, чипс и др.; с влачене по терена, изцяло натоварени).
4. Проектирани нови горски автомобилни пътища съгласно Наредба 5 за строителството в горските територии без промяна на предназначението им: дължина .....м. широчина .....м.
5. Изграждане и ремонт на временни извозни горски пътища:
5.1 Тракторни – допустимо разстояние между тях .....м (не по-малко от 40 м), дължина .....м, широчина 4 м.
5.2 Коларски - разстояние между тях.....м (не по-малко от 40 м), дължина .....м, широчина ... м
6. Просеки за въжени линии: ..... бр.
допустимо разстояние между просеките ..... м., дължина ..... м., широчина ..... м.
7. Направа на технологични просеки .....бр.
допустимо разстояние между тях .....м., дължина .....м., широчина ..... м.
8. Изграждане на нови временни складове (бр., площ в ха)
.....
9. Мерки за опазване на оставащите на корен дървета, подраста, младиняка и почвата: При сечта и извоза на дървесина да се опазват оставащите на корен дървета и младиняка.
10. Начини за почистване на сечището: **Разнасяне равномерно в сечището.**
11. Други указания: **Да се спазват разпоредбите ЗГ и подзаконовите актове по прилагането му. Да се изнасят битовите отпадъци от сечището извън горските територии на определените за това места.**
12. Всички операции по подготвителните и основните работи да се извършват съгласно изискванията на Правилника за здравословни и безопасни условия на труд в горите и правилата за противопожарна безопасност в горите.

ЗАПОЗНАТ с технологичния план: ...../попълва се след издаването на позволителното за сеч/
Лицето по чл. 108, ал. 2 от ЗГ, на което е издадено позволително за сеч № .....
.....
/ трите имена, подпис, дата - /
№ и дата на удостоверението за упражняване на лесовъдска практика: .....

Образец по чл. 53, ал. 6 от НСГ

Изготвил:
т.л. Белгин Акиф – спец. л-во техн. по д-ва
/име, фамилия,/ подпис: .....
дата: 30.11.2018 г.
№ и дата на удостоверението за упражняване на лесовъдска практика: 11244/2015 г.

Одобрил:
инж.Йорданка Джеленова – ст.лесничей
име, фамилия,/ подпис: .....
дата ...30.11.....2018 г.,
№ и дата на удостоверението за упражняване на лесовъдска практика: 1124/2012 г.

ТЕХНОЛОГИЧЕН ПЛАН № 1

За добив на дървесина от отдел **141** подотдел **д**
На ТП ДЛС „Женда" гр.Кърджали
Община Черноочене ; Землище с. Мурга;
имот с (кадастрален идентификатор/КВС) №....., */попълва се само за недържавни гори/*

I. Схема за добива на дървесина от насаждението

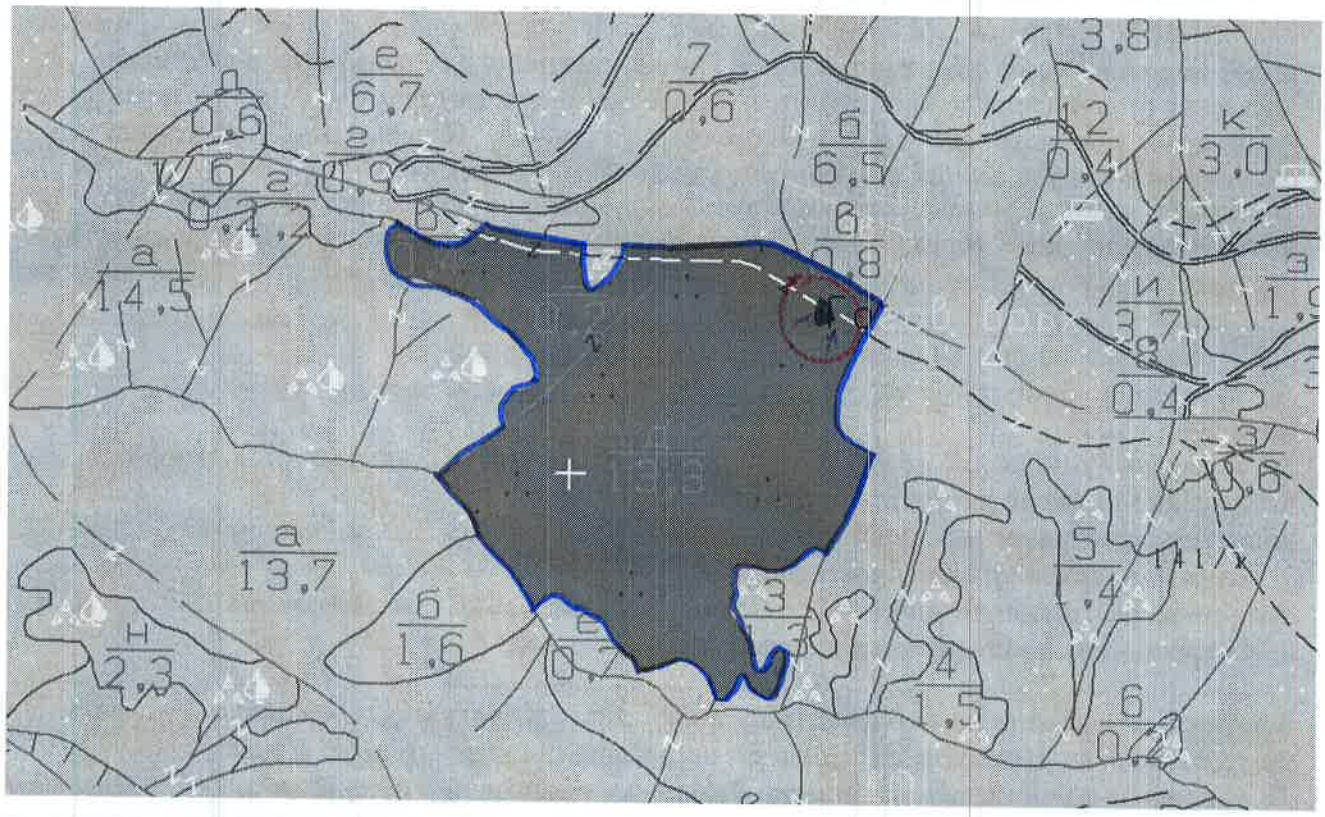

Легенда:

- ± ± ± ± проектирани коларски вр. извозни пътища
- съществуващи извозни пътища
- съществуващ автомобилен път
- технологична просека
- посока на извоз
- короядно петно
- проектирани тракторни вр. извозни пътища
- ▲ ▲ ▲ временен склад
- xxxxxx трасе на въжена линия
- проектиран автомобилен път
- граница на подотдел

II. Характеристика на насаждението

1.Вид на сечта ..... **санитарна**...../ интензивност **100 %**
Втори вид сеч ..../ интензивност %
2.Площ на подотдела **13,3 ха** Размер на сечището **0,3 ха**

3. Състав по план/програма **бб5,здб5** действителен: **бб5,здб5**
4. Запас на 1 ха: с клони **104** куб.м/ха , без клони **80** куб. м/ха.
5. Среден наклон на терена **33** градуса.
6. Очакван добив от маркираната дървесина **40** лежаща маса, куб.м.

дърв. вид / категория	бб				дърв. вид / категория	бб					вършина	
едра					дребна							
средна					дърва	**40**						

7.Наличие и характеристика на подраста преди сечта (състав, възраст, средна височина, % на покритие).
8. Средно извозно разстояние .....100 м.....;
9. Други характеристики на насаждението (*токовища, сватбовища, надлесни дървета, сервитути, защитени територии, Натура 2000, защитени видове описани в доклада за гори с висока консервационна стойност, мъртва дървесина, вододайни зони, биологично разнообразие и др.)* **натура2000 BG0002073 защитени зони и местообитания**

III. Технологични указания

1. Дървесината в насаждението да се добива при спазване на технологичната схема по т. I
2.Сечта ще се извършва с (моторен трион, ръчно, машини; кастренето на отсечените стъбла се извършва: в сечище,навременен склад) **с бензиномоторен трион, кастренето се извършва в сечището**.
3.Извозът от сечището до временните складове ще се осъществява със специализиран трактор (универсал) и животинска тяга и на самар, и ръчно. Извозът на дървесината ще се осъществява на къси секции и на сортименти, изцяло натоварени.
(цели стъбла, дълги/къси секции, сортименти, чипс и др.; с влачене по терена, изцяло натоварени).
4. Проектирани нови горски автомобилни пътища съгласно Наредба 5 за строителството в горските територии без промяна на предназначението им: дължина .....м. широчина .....м.
5. Изграждане и ремонт на временни извозни горски пътища:
5.1 Тракторни – допустимо разстояние между тях .....м (не по-малко от 40 м), дължина .....м, широчина 4 м.
5.2 Коларски - разстояние между тях.....м (не по-малко от 40 м), дължина .....м, широчина ... м
6. Просеки за въжени линии: ..... бр.
допустимо разстояние между просеките ..... м., дължина ..... м., широчина ..... м.
7. Направа на технологични просеки .....бр.
допустимо разстояние между тях .....м., дължина .....м., широчина ..... м.
8. Изграждане на нови временни складове (бр., площ в ха)
.....
9. Мерки за опазване на оставащите на корен дървета, подраста, младиняка и почвата: При сечта и извоза на дървесина да се опазват оставащите на корен дървета и младиняка.
10. Начини за почистване на сечището: **Разнасяне равномерно в сечището.**
11. Други указания: **Да се спазват разпоредбите ЗГ и подзаконовите актове по прилагането му. Да се изнасят битовите отпадъци от сечището извън горските територии на определените за това места.**
12. Всички операции по подготвителните и основните работи да се извършват съгласно изискванията на Правилника за здравословни и безопасни условия на труд в горите и правилата за противопожарна безопасност в горите.

ЗАПОЗНАТ с технологичния план: ...../попълва се след издаването на позволителното за сеч/
Лицето по чл. 108, ал. 2 от ЗГ, на което е издадено позволително за сеч № .....
.....
/ трите имена, подпис, дата - /
№ и дата на удостоверението за упражняване на лесовъдска практика: .....

Образец по чл. 53, ал. 6 от НСГ

Изготвил:
т.л. Белгин Акиф – спец. л-во техн. по д-ва
/име, фамилия,/ подпис: .....
дата: 30.11.2018 г.
№ и дата на удостоверението за упражняване на лесовъдска практика: 11244/2015 г.

Одобрил:
инж.Йорданка Джелепова – ст.лесничей
име, фамилия,/ подпис: .....
дата .....30.11.....2018 г.,
№ и дата на удостоверението за упражняване на лесовъдска практика: 1124/2012 г.

ТЕХНОЛОГИЧЕН ПЛАН № 1

За добив на дървесина от отдел **142** подотдел **д**
На ТП ДЛС „Женда" гр.Кърджали
Община Черноочене ; Землище с. Мурга;
имот с (кадастрален идентификатор/КВС) №....., */попълва се само за недържавни гори/*

I. Схема за добива на дървесина от насаждението

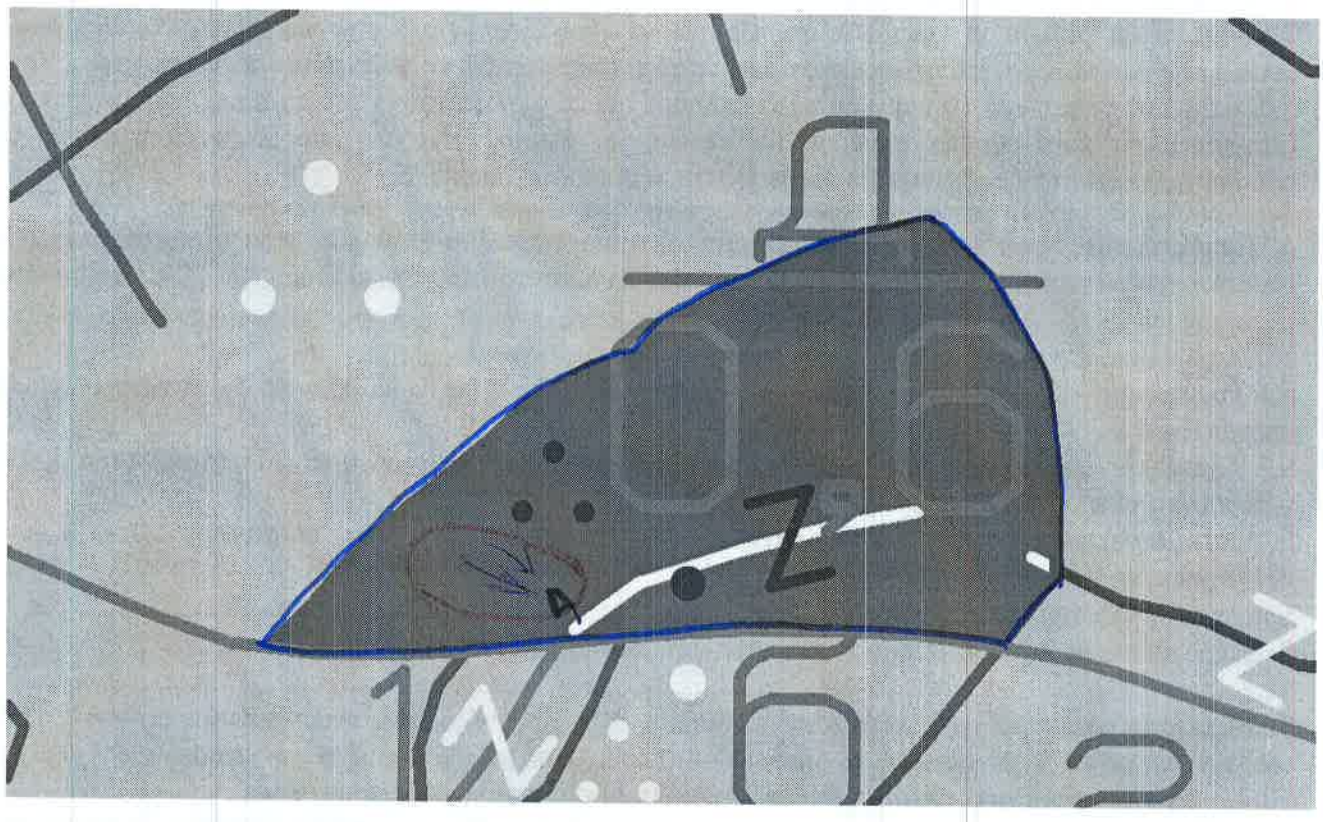

Легенда:

- ± ± ± ± проектирани коларски вр. извозни пътища
- ------ съществуващи извозни пътища
- съществуващ автомобилен път
- технологична просека
- посока на извоз
- коройдно петно
- »»»»» проектирани тракторни вр. извозни пътища
- ▲ ▲ ▲ временен склад
- xxxxxx трасе на въжена линия
- проектиран автомобилен път
- граница на подотдел

II. Характеристика на насаждението

1.Вид на сечта ..... **санитарна**...../ интензивност **100 %**
Втори вид сеч ..../ интензивност %
2.Площ на подотдела **0,6 ха** Размер на сечището **0,1 ха**

3. Състав по план/програма **6б10,** действителен: **6б10**
4. Запас на 1 ха: с клони **317** куб.м/ха , без клони **258** куб. м/ха.
5. Среден наклон на терена **16** градуса.
6. Очакван добив от маркираната дървесина **10** лежаща маса, куб.м.

дърв. вид / категория	бб				дърв. вид / категория	бб				върша	
едра					дребна						
средна					дърва	**10**					

7.Наличие и характеристика на подраста преди сечта (състав, възраст, средна височина, % на покритие).
8. Средно извозно разстояние .....100 м.....;
9. Други характеристики на насаждението (*токовища, сватбовища, надлесни дървета, сервитути, защитени територии, Натура 2000, защитени видове описани в доклада за гори с висока консервационна стойност, мъртва дървесина, вододайни зони, биологично разнообразие и др.)* **натура2000 BG0002073 защитени зони и местообитания**

III. Технологични указания

1. Дървесината в насаждението да се добива при спазване на технологичната схема по т. I
2.Сечта ще се извършва с (моторен трион, ръчно, машини; кастренето на отсечените стъбла се извършва: в сечище,навременен склад) **с бензиномоторен трион, кастренето се извършва в сечището**.
3.Извозът от сечището до временните складове ще се осъществява със специализиран трактор (универсал) и животинска тяга и на самар, и ръчно. Извозът на дървесината ще се осъществява на къси секции и на сортименти, изцяло натоварени.
(цели стъбла, дълги/къси секции, сортименти, чипс и др.; с влачене по терена, изцяло натоварени).
4. Проектирани нови горски автомобилни пътища съгласно Наредба 5 за строителството в горските територии без промяна на предназначението им: дължина .....м. широчина .....м.
5. Изграждане и ремонт на временни извозни горски пътища:
5.1 Тракторни – допустимо разстояние между тях .....м (не по-малко от 40 м), дължина .....м, широчина 4 м.
5.2 Коларски - разстояние между тях.....м (не по-малко от 40 м), дължина .....м, широчина ... м
6. Просеки за въжени линии: ..... бр.
допустимо разстояние между просеките ..... м., дължина ..... м., широчина ..... м.
7. Направа на технологични просеки .....бр.
допустимо разстояние между тях .....м., дължина .....м., широчина ..... м.
8. Изграждане на нови временни складове (бр., площ в ха)
.....
9. Мерки за опазване на оставащите на корен дървета, подраста, младиняка и почвата: При сечта и извоза на дървесина да се опазват оставащите на корен дървета и младиняка.
10. Начини за почистване на сечището: **Разнасяне равномерно в сечището.**
11. Други указания: **Да се спазват разпоредбите ЗГ и подзаконовите актове по прилагането му. Да се изнасят битовите отпадъци от сечището извън горските територии на определените за това места.**
12. Всички операции по подготвителните и основните работи да се извършват съгласно изискванията на Правилника за здравословни и безопасни условия на труд в горите и правилата за противопожарна безопасност в горите.

ЗАПОЗНАТ с технологичния план: ...../попълва се след издаването на позволителното за сеч/
Лицето по чл. 108, ал. 2 от ЗГ, на което е издадено позволително за сеч № .....
.....
/ трите имена, подпис, дата - /
№ и дата на удостоверението за упражняване на лесовъдска практика: .....

Образец по чл. 53, ал. 6 от НСГ

Изготвил:
т.л. Белгин Акиф – спец. л-во техн. по д-ва
/име, фамилия,/ подпис: .....
дата: 30.11.2018 г.
№ и дата на удостоверението за упражняване на лесовъдска практика: 11244/2015 г.

Одобрил:
инж.Йорданка Джелепова – ст.лесничей
име, фамилия,/ подпис: .....
дата .....30.11.....2018 г.,
№ и дата на удостоверението за упражняване на лесовъдска практика: 1124/2012 г.

ТЕХНОЛОГИЧЕН ПЛАН № 1

За добив на дървесина от отдел **142** подотдел **б**
На ТП ДЛС „Женда" гр.Кърджали
Община Черноочене ; Землище с. Мурга;
имот с (кадастрален идентификатор/КВС) №....., */попълва се само за недържавни гори/*

I. Схема за добива на дървесина от насаждението

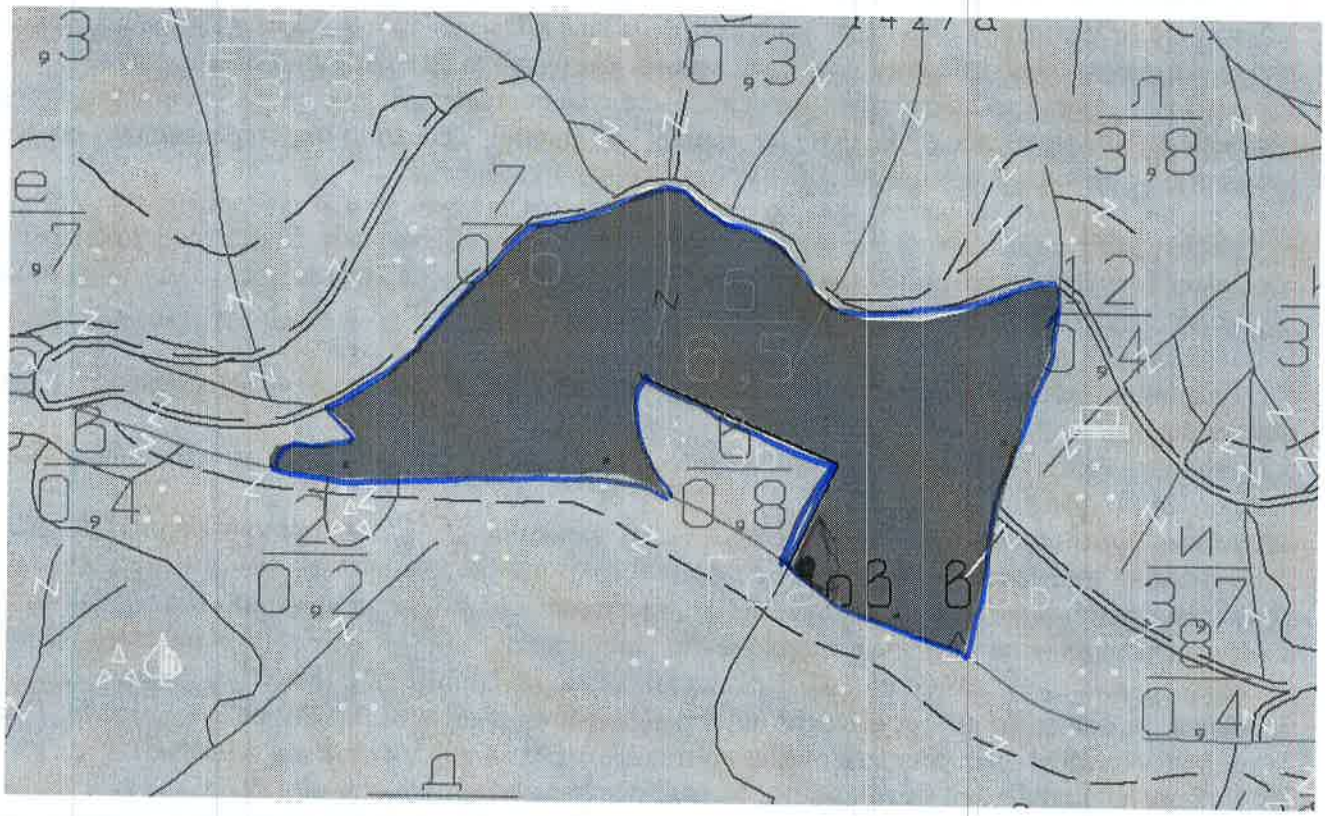

Легенда:

- проектирани коларски вр. извозни пътища
- съществуващи извозни пътища
- съществуващ автомобилен път
- технологична просека
- посока на извоз
- короядно петно
- проектирани тракторни вр. извозни пътища
- временен склад
- трасе на въжена линия
- проектиран автомобилен път
- граница на подотдел

II. Характеристика на насаждението

1.Вид на сечта ..... **санитарна**...../ интензивност **100 %**
Втори вид сеч ..../ интензивност %
2.Площ на подотдела **6,5 ха** Размер на сечището **0,1 ха**

3. Състав по план/програма **здб4,бк4,бб2,** действителен: **здб4,бк4,бб2**
4. Запас на 1 ха: с клони **149** куб.м/ха , без клони **120** куб. м/ха.
5. Среден наклон на терена **28** градуса.
6. Очакван добив от маркираната дървесина **6** лежаща маса, куб.м.

дърв. вид / категория	бб				дърв. вид / категория	бб				връшина	
едра					дребна						
средна					дърва	**6**					

7.Наличие и характеристика на подраста преди сечта (състав, възраст, средна височина, % на покритие).
8. Средно извозно разстояние .....100 м.....;
9. Други характеристики на насаждението (*токовища, сватбовища, надлесни дървета, сервитути, защитени територии, Натура 2000, защитени видове описани в доклада за гори с висока консервационна стойност, мъртва дървесина, вододайни зони, биологично разнообразие и др.)* **натура2000 BG0002073 защитени зони и местообитания**

III. Технологични указания

1. Дървесината в насаждението да се добива при спазване на технологичната схема по т. I
2.Сечта ще се извършва с (моторен трион, ръчно, машини; кастренето на отсечените стъбла се извършва: в сечище,навременен склад) **с бензиномоторен трион, кастренето се извършва в сечището**.
3.Извозът от сечището до временните складове ще се осъществява със специализиран трактор (универсал) и животинска тяга и на самар, и ръчно. Извозът на дървесината ще се осъществява на къси секции и на сортименти, изцяло натоварени.
(цели стъбла, дълги/къси секции, сортименти, чипс и др.; с влачене по терена, изцяло натоварени).
4. Проектирани нови горски автомобилни пътища съгласно Наредба 5 за строителството в горските територии без промяна на предназначението им: дължина .....м. широчина .....м.
5. Изграждане и ремонт на временни извозни горски пътища:
5.1 Тракторни – допустимо разстояние между тях .....м (не по-малко от 40 м), дължина .....м, широчина 4 м.
5.2 Коларски - разстояние между тях.....м (не по-малко от 40 м), дължина .....м, широчина ... м
6. Просеки за въжени линии: ..... бр.
допустимо разстояние между просеките ..... м., дължина ..... м., широчина ..... м.
7. Направа на технологични просеки .....бр.
допустимо разстояние между тях .....м., дължина .....м., широчина ..... м.
8. Изграждане на нови временни складове (бр., площ в ха)
.....
9. Мерки за опазване на оставащите на корен дървета, подраста, младиняка и почвата: При сечта и извоза на дървесина да се опазват оставащите на корен дървета и младиняка.
10. Начини за почистване на сечището: **Разнасяне равномерно в сечището.**
11. Други указания: **Да се спазват разпоредбите ЗГ и подзаконовите актове по прилагането му. Да се изнасят битовите отпадъци от сечището извън горските територии на определените за това места.**
12. Всички операции по подготвителните и основните работи да се извършват съгласно изискванията на Правилника за здравословни и безопасни условия на труд в горите и правилата за противопожарна безопасност в горите.

ЗАПОЗНАТ с технологичния план: ...../попълва се след издаването на позволителното за сеч/
Лицето по чл. 108, ал. 2 от ЗГ, на което е издадено позволително за сеч № .....
.....
/ трите имена, подпис, дата - /
№ и дата на удостоверението за упражняване на лесовъдска практика: .....

Образец по чл. 53, ал. 6 от НСГ

Изготвил:
т.л. Белгин Акиф – спец. л-во техн. по д-ва
/име, фамилия,/ подпис: .....
дата: 30.11.2018 г.
№ и дата на удостоверението за упражняване на лесовъдска практика: 11244/2015 г.

Одобрил:
инж.Йорданка Джелепова – ст.лесничей
име, фамилия,/ подпис: .....
дата ....30.11....2018 г.,
№ и дата на удостоверението за упражняване на лесовъдска практика: 1124/2012 г.

ТЕХНОЛОГИЧЕН ПЛАН № 1

За добив на дървесина от отдел **278** подотдел **и**
На ТП ДЛС „Женда" гр.Кърджали
Община Черноочене ; Землище с. Черноочене;
имот с (кадастрален идентификатор/КВС) №....., */попълва се само за недържавни гори/*

I. Схема за добива на дървесина от насаждението



Легенда:

- ± ± ± ± проектирани коларски вр. извозни пътища
- ------ съществуващи извозни пътища
- съществуващ автомобилен път
- технологична просека
- посока на извоз
- короядно петно
- »»»»» проектирани тракторни вр. извозни пътища
- ▲ ▲ ▲ временен склад
- xxxxxx трасе на въжена линия
- проектиран автомобилен път
- граница на подотдел

II. Характеристика на насаждението

1.Вид на сечта ..... **санитарна**...../ интензивност **100 %**
Втори вид сеч ..../ интензивност %
2.Площ на подотдела **1,2 ха** Размер на сечището **0,1 ха**

3. Състав по план/програма **бб10,** действителен: **бб10**
4. Запас на 1 ха: с клони **175** куб.м/ха , без клони **132** куб. м/ха.
5. Среден наклон на терена **11** градуса.
6. Очакван добив от маркираната дървесина **5** лежаща маса, куб.м.

дърв. вид / категория	бб				дърв. вид / категория	бб				връшина	
едра					дребна						
средна					дърва	**5**					

7.Наличие и характеристика на подраста преди сечта (състав, възраст, средна височина, % на покритие).
8. Средно извозно разстояние …....100 м.....;
9. Други характеристики на насаждението (*токовища, сватбовища, надлесни дървета, сервитути, защитени територии, Натура 2000, защитени видове описани в доклада за гори с висока консервационна стойност, мъртва дървесина, вододайни зони, биологично разнообразие и др.)* **натура 2000: извън**

III. Технологични указания

1. Дървесината в насаждението да се добива при спазване на технологичната схема по т. I
2.Сечта ще се извършва с (моторен трион, ръчно, машини; кастренето на отсечените стъбла се извършва: в сечище,навременен склад) **с бензиномоторен трион, кастренето се извършва в сечището.**
3.Извозът от сечището до временните складове ще се осъществява със специализиран трактор (универсал) и животинска тяга и на самар, и ръчно. Извозът на дървесината ще се осъществява на къси секции и на сортименти, изцяло натоварени.
(цели стъбла, дълги/къси секции, сортименти, чипс и др.; с влачене по терена, изцяло натоварени).
4. Проектирани нови горски автомобилни пътища съгласно Наредба 5 за строителството в горските територии без промяна на предназначението им: дължина ……м. широчина ……м.
5. Изграждане и ремонт на временни извозни горски пътища:
5.1 Тракторни – допустимо разстояние между тях .....м (не по-малко от 40 м), дължина ……м, широчина 4 м.
5.2 Коларски - разстояние между тях.....м (не по-малко от 40 м), дължина ……м, широчина ... м
6. Просеки за въжени линии: ……. бр.
допустимо разстояние между просеките ..... м., дължина ..... м., широчина ..... м.
7. Направа на технологични просеки .....бр.
допустимо разстояние между тях .....м., дължина ……м., широчина ..... м.
8. Изграждане на нови временни складове (бр., площ в ха)
.....
9. Мерки за опазване на оставащите на корен дървета, подраста, младиняка и почвата: При сечта и извоза на дървесина да се опазват оставащите на корен дървета и младиняка.
10. Начини за почистване на сечището: **Разнасяне равномерно в сечището.**
11. Други указания: **Да се спазват разпоредбите ЗГ и подзаконовите актове по прилагането му. Да се изнасят битовите отпадъци от сечището извън горските територии на определените за това места.**
12. Всички операции по подготвителните и основните работи да се извършват съгласно изискванията на Правилника за здравословни и безопасни условия на труд в горите и правилата за противопожарна безопасност в горите.

ЗАПОЗНАТ с технологичния план: ……/попълва се след издаването на позволителното за сеч/
Лицето по чл. 108, ал. 2 от ЗГ, на което е издадено позволително за сеч № .....
.....
/ трите имена, подпис, дата - /
№ и дата на удостоверението за упражняване на лесовъдска практика: .....

Образец по чл. 53, ал. 6 от НСГ

Изготвил:
т.л. Белгин Акиф – спец. л-во техн. по д-ва
/име, фамилия,/ подпис: .....
дата: 30.11.2018 г.
№ и дата на удостоверението за упражняване на лесовъдска практика: 11244/2015 г.

Одобрил:
инж.Йорданка Джелепова – ст.лесничей
име, фамилия,/ подпис: .....
дата ...30.11.....2018 г.,
№ и дата на удостоверението за упражняване на лесовъдска практика: 1124/2012 г.

ТЕХНОЛОГИЧЕН ПЛАН № 1

За добив на дървесина от отдел **277** подотдел **б**
На ТП ДЛС „Женда" гр.Кърджали
Община Черноочене ; Землище с. Ябълчене;
имот с (кадастрален идентификатор/КВС) №....., */попълва се само за недържавни гори/*

I. Схема за добива на дървесина от насаждението

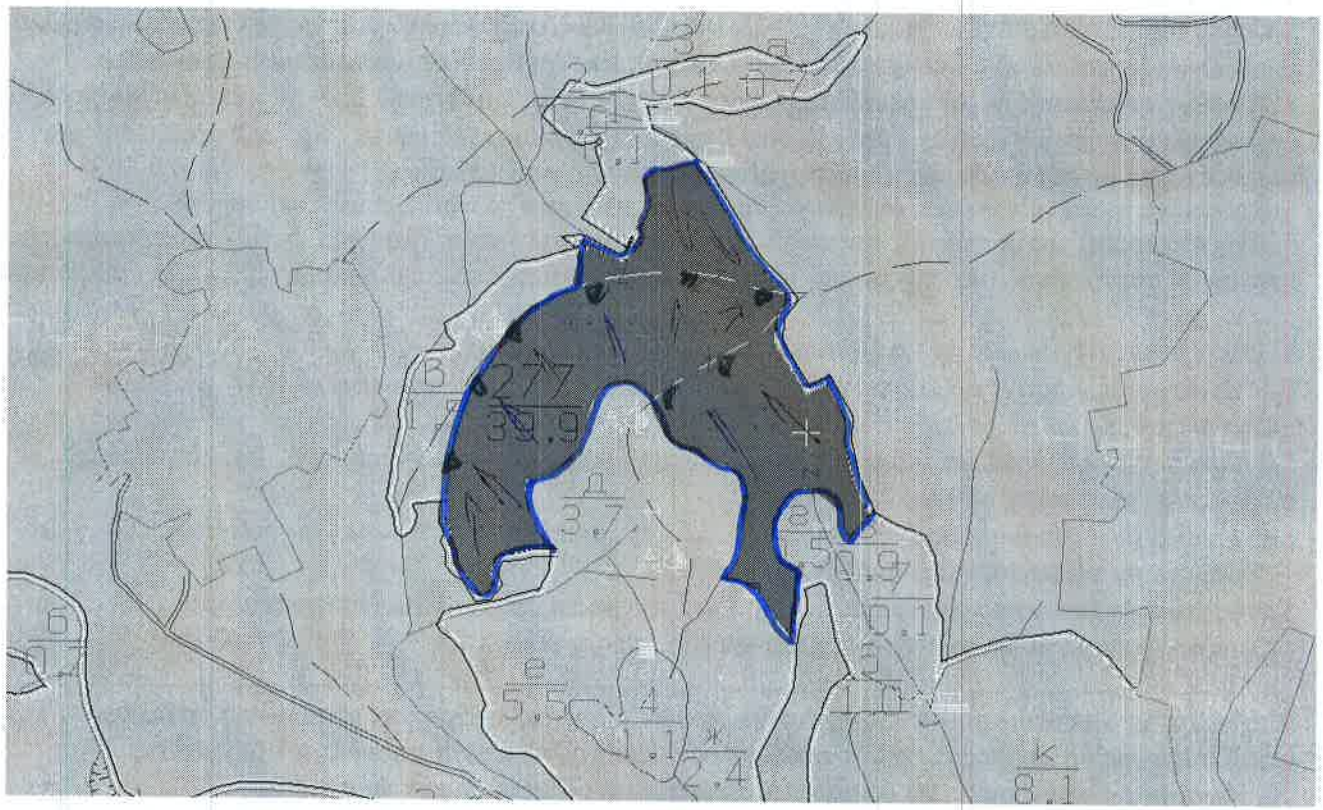

Легенда:

- ±±±± проектирани коларски вр. извозни пътища
- ------ съществуващи извозни пътища
- съществуващ автомобилен път
- технологична просека
- посока на извоз
- короядно петно
- »»»»» проектирани тракторни вр. извозни пътища
- ▲▲▲ временен склад
- xxxxxx трасе на въжена линия
- =+=+=+= проектиран автомобилен път
- граница на подотдел

II. Характеристика на насаждението

1.Вид на сечта ..... **санитарна**...../ интензивност **2 %**
Втори вид сеч ..../ интензивност %
2.Площ на подотдела **9,3 ха** Размер на сечището **9,3 ха**

3. Състав по план/програма **чб10,** действителен: **чб10**
4. Запас на 1 ха: с клони **378** куб.м/ха , без клони **315** куб. м/ха.
5. Среден наклон на терена **21** градуса.
6. Очакван добив от маркираната дървесина **20** лежаща маса, куб.м.

дърв. вид / категория	чб				дърв. вид / категория	чб				връшина	
едра					дребна						
средна					дърва	**20**					

7.Наличие и характеристика на подраста преди сечта (състав, възраст, средна височина, % на покритие).
8. Средно извозно разстояние …....100 м.....;
9. Други характеристики на насаждението (*токовища, сватбовища, надлесни дървета, сервитути, защитени територии, Натура 2000, защитени видове описани в доклада за гори с висока консервационна стойност, мъртва дървесина, вододайни зони, биологично разнообразие и др.)* **натура 2000: извън**

III. Технологични указания

1. Дървесината в насаждението да се добива при спазване на технологичната схема по т. I
2.Сечта ще се извършва с (моторен трион, ръчно, машини; кастренето на отсечените стъбла се извършва: в сечище,навременен склад) **с бензиномоторен трион, кастренето се извършва в сечището**.
3.Извозът от сечището до временните складове ще се осъществява със специализиран трактор (универсал) и животинска тяга и на самар, и ръчно. Извозът на дървесината ще се осъществява на къси секции и на сортименти, изцяло натоварени.
(цели стъбла, дълги/къси секции, сортименти, чипс и др.; с влачене по терена, изцяло натоварени).
4. Проектирани нови горски автомобилни пътища съгласно Наредба 5 за строителството в горските територии без промяна на предназначението им: дължина ……м. широчина ……м.
5. Изграждане и ремонт на временни извозни горски пътища:
5.1 Тракторни – допустимо разстояние между тях .....м (не по-малко от 40 м), дължина ……м, широчина 4 м.
5.2 Коларски - разстояние между тях.....м (не по-малко от 40 м), дължина .….м, широчина ... м
6. Просеки за въжени линии: ……. бр.
допустимо разстояние между просеките ..... м., дължина ..... м., широчина ..... м.
7. Направа на технологични просеки .....бр.
допустимо разстояние между тях .....м., дължина ……м., широчина ..... м.
8. Изграждане на нови временни складове (бр., площ в ха)
.....
9. Мерки за опазване на оставащите на корен дървета, подраста, младиняка и почвата: При сечта и извоза на дървесина да се опазват оставащите на корен дървета и младиняка.
10. Начини за почистване на сечището: **Разнасяне равномерно в сечището.**
11. Други указания: **Да се спазват разпоредбите ЗГ и подзаконовите актове по прилагането му. Да се изнасят битовите отпадъци от сечището извън горските територии на определените за това места.**
12. Всички операции по подготвителните и основните работи да се извършват съгласно изискванията на Правилника за здравословни и безопасни условия на труд в горите и правилата за противопожарна безопасност в горите.

ЗАПОЗНАТ с технологичния план: ……/попълва се след издаването на позволителното за сеч/
Лицето по чл. 108, ал. 2 от ЗГ, на което е издадено позволително за сеч № .....
.....
/ трите имена, подпис, дата - /
№ и дата на удостоверението за упражняване на лесовъдска практика: .....

Образец по чл. 53, ал. 6 от НСГ

Изготвил:
т.л. Белгин Акиф – спец. л-во техн. по д-ва
/име, фамилия,/ подпис: .....
дата: 30.11.2018 г.
№ и дата на удостоверението за упражняване на лесовъдска практика: 11244/2015 г.

Одобрил:
инж.Йорданка Джелепова – ст.лесничей
име, фамилия,/ подпис: .....
дата .....30.11.....2018 г.,
№ и дата на удостоверението за упражняване на лесовъдска практика: 1124/2012 г.

ТЕХНОЛОГИЧЕН ПЛАН № 1

За добив на дървесина от отдел **277** подотдел **к**
На ТП ДЛС „Женда" гр.Кърджали
Община Черноочене ; Землище с. Черноочене;
имот с (кадастрален идентификатор/КВС) №....., */попълва се само за недържавни гори/*

I. Схема за добива на дървесина от насаждението



Легенда:

- проектирани коларски вр. извозни пътища
- съществуващи извозни пътища
- съществуващ автомобилен път
- технологична просека
- посока на извоз
- короядно петно
- проектирани тракторни вр. извозни пътища
- временен склад
- трасе на въжена линия
- проектиран автомобилен път
- граница на подотдел

II. Характеристика на насаждението

1.Вид на сечта ..... **санитарна**...../ интензивност **10 %**
Втори вид сеч ..../ интензивност %
2.Площ на подотдела **8,1 ха** Размер на сечището **8,1 ха**

3. Състав по план/програма **чб10,** действителен: **чб10**
4. Запас на 1 ха: с клони **179** куб.м/ха , без клони **142** куб. м/ха.
5. Среден наклон на терена **22** градуса.
6. Очакван добив от маркираната дървесина **50** лежаща маса, куб.м.

дърв. вид / категория	чб				дърв. вид / категория	чб				върша	
едра					дребна						
средна					дърва	**50**					

7.Наличие и характеристика на подраста преди сечта (състав, възраст, средна височина, % на покритие).
8. Средно извозно разстояние …....100 м.....;
9. Други характеристики на насаждението (*токовища, сватбовища, надлесни дървета, сервитути, защитени територии, Натура 2000, защитени видове описани в доклада за гори с висока консервационна стойност, мъртва дървесина, вододайни зони, биологично разнообразие и др.)* **натура 2000: извън**

III. Технологични указания

1. Дървесината в насаждението да се добива при спазване на технологичната схема по т. I
2.Сечта ще се извършва с (моторен трион, ръчно, машини; кастренето на отсечените стъбла се извършва: в сечище,навременен склад) **с бензиномоторен трион, кастренето се извършва в сечището**.
3.Извозът от сечището до временните складове ще се осъществява със специализиран трактор (универсал) и животинска тяга и на самар, и ръчно. Извозът на дървесината ще се осъществява на къси секции и на сортименти, изцяло натоварени.
(цели стъбла, дълги/къси секции, сортименти, чипс и др.; с влачене по терена, изцяло натоварени).
4. Проектирани нови горски автомобилни пътища съгласно Наредба 5 за строителството в горските територии без промяна на предназначението им: дължина ……м. широчина ……м.
5. Изграждане и ремонт на временни извозни горски пътища:
5.1 Тракторни – допустимо разстояние между тях .....м (не по-малко от 40 м), дължина ……м, широчина 4 м.
5.2 Коларски - разстояние между тях:.....м (не по-малко от 40 м), дължина …..м, широчина ... м
6. Просеки за въжени линии: ……. бр.
допустимо разстояние между просеките ..... м., дължина ..... м., широчина ..... м.
7. Направа на технологични просеки .....бр.
допустимо разстояние между тях .....м., дължина ……м., широчина ..... м.
8. Изграждане на нови временни складове (бр., площ в ха)
.....
9. Мерки за опазване на оставащите на корен дървета, подраста, младиняка и почвата: При сечта и извоза на дървесина да се опазват оставащите на корен дървета и младиняка.
10. Начини за почистване на сечището: **Разнасяне равномерно в сечището.**
11. Други указания: **Да се спазват разпоредбите ЗГ и подзаконовите актове по прилагането му. Да се изнасят битовите отпадъци от сечището извън горските територии на определените за това места.**
12. Всички операции по подготвителните и основните работи да се извършват съгласно изискванията на Правилника за здравословни и безопасни условия на труд в горите и правилата за противопожарна безопасност в горите.

ЗАПОЗНАТ с технологичния план: ……/попълва се след издаването на позволителното за сеч/
Лицето по чл. 108, ал. 2 от ЗГ, на което е издадено позволително за сеч № .....
.....
/ трите имена, подпис, дата - /
№ и дата на удостоверението за упражняване на лесовъдска практика: .....

Образец по чл. 53, ал. 6 от НСГ

Изготвил:
т.л. Белгин Акиф – спец. л-во техн. по д-ва
/име, фамилия,/ подпис: .....
дата: 30.11.2018 г.
№ и дата на удостоверението за упражняване на лесовъдска практика: 11244/2015 г.

Одобрил:
инж.Йорданка Джелепова – ст.лесничей
име, фамилия,/ подпис: .....
дата ...30.11.....2018 г.,
№ и дата на удостоверението за упражняване на лесовъдска практика: 1124/2012 г.

ТЕХНОЛОГИЧЕН ПЛАН № 1

За добив на дървесина от отдел **288** подотдел **д**
На ТП ДЛС „Женда" гр.Кърджали
Община Черноочене ; Землище с. Житница;
имот с (кадастрален идентификатор/КВС) №....., */попълва се само за недържавни гори/*

I. Схема за добива на дървесина от насаждението



Легенда:

- ± ± ± ± проектирани коларски вр. извозни пътища
- ------ съществуващи извозни пътища
- съществуващ автомобилен път
- технологична просека
- посока на извоз
- короядно петно
- »»»»» проектирани тракторни вр. извозни пътища
- ▲ ▲ ▲ временен склад
- xxxxxx трасе на въжена линия
- проектиран автомобилен път
- граница на подотдел

II. Характеристика на насаждението

1.Вид на сечта ..... **санитарна**...../ интензивност **5 %**
Втори вид сеч ..../ интензивност %
2.Площ на подотдела **6,5 ха** Размер на сечището **6,5 ха**

3. Състав по план/програма **чб10,** действителен: **чб10**
4. Запас на 1 ха: с клони **183** куб.м/ха , без клони **148** куб. м/ха.
5. Среден наклон на терена **24** градуса.
6. Очакван добив от маркираната дървесина **25** лежаща маса, куб.м.

дърв. вид / категория	чб				дърв. вид / категория	чб				върша	
едра					дребна						
средна					дърва	**25**					

7.Наличие и характеристика на подраста преди сечта (състав, възраст, средна височина, % на покритие).
8. Средно извозно разстояние …....100 м.....;
9. Други характеристики на насаждението (*токовища, сватбовища, надлесни дървета, сервитути, защитени територии, Натура 2000, защитени видове описани в доклада за гори с висока консервационна стойност, мъртва дървесина, вододайни зони, биологично разнообразие и др.)* **натура 2000: извън**

III. Технологични указания

1. Дървесината в насаждението да се добива при спазване на технологичната схема по т. I
2.Сечта ще се извършва с (моторен трион, ръчно, машини; кастренето на отсечените стъбла се извършва: в сечище,навременен склад) **с бензиномоторен трион, кастренето се извършва в сечището**.
3.Извозът от сечището до временните складове ще се осъществява със специализиран трактор (универсал) и животинска тяга и на самар, и ръчно. Извозът на дървесината ще се осъществява на къси секции и на сортименти, изцяло натоварени.
(цели стъбла, дълги/къси секции, сортименти, чипс и др.; с влачене по терена, изцяло натоварени).
4. Проектирани нови горски автомобилни пътища съгласно Наредба 5 за строителството в горските територии без промяна на предназначението им: дължина ……м. широчина ……м.
5. Изграждане и ремонт на временни извозни горски пътища:
5.1 Тракторни – допустимо разстояние между тях .....м (не по-малко от 40 м), дължина ……м, широчина 4 м.
5.2 Коларски - разстояние между тях.....м (не по-малко от 40 м), дължина .….м, широчина ... м
6. Просеки за въжени линии: ……. бр.
допустимо разстояние между просеките ..... м., дължина ..... м., широчина ..... м.
7. Направа на технологични просеки .....бр.
допустимо разстояние между тях .....м., дължина ……м., широчина ..... м.
8. Изграждане на нови временни складове (бр., площ в ха)
.....
9. Мерки за опазване на оставащите на корен дървета, подраста, младиняка и почвата: При сечта и извоза на дървесина да се опазват оставащите на корен дървета и младиняка.
10. Начини за почистване на сечището: **Разнасяне равномерно в сечището.**
11. Други указания: **Да се спазват разпоредбите ЗГ и подзаконовите актове по прилагането му. Да се изнасят битовите отпадъци от сечището извън горските територии на определените за това места.**
12. Всички операции по подготвителните и основните работи да се извършват съгласно изискванията на Правилника за здравословни и безопасни условия на труд в горите и правилата за противопожарна безопасност в горите.

ЗАПОЗНАТ с технологичния план: ……/попълва се след издаването на позволителното за сеч/
Лицето по чл. 108, ал. 2 от ЗГ, на което е издадено позволително за сеч № .....
.....
/ трите имена, подпис, дата - /
№ и дата на удостоверението за упражняване на лесовъдска практика: .....

Образец по чл. 53, ал. 6 от НСГ

Изготвил:
т.л. Белгин Акиф – спец. л-во техн. ио д-ва
/име, фамилия,/ подпис: .....
дата: 30.11.2018 г.
№ и дата на удостоверението за упражняване на лесовъдска практика: 11244/2015 г.

Одобрил:
инж.Йорданка Джелепова – ст.лесничей
име, фамилия,/ подпис: .....
дата 30.11.2018 г.,
№ и дата на удостоверението заупражняване на лесовъдска практика: 1124/2012 г.

ТЕХНОЛОГИЧЕН ПЛАН № 1

За добив на дървесина от отдел **288** подотдел **г**
На ТП ДЛС „Женда" гр.Кърджали
Община Черноочене ; Землище с. Житница;
имот с (кадастрален идентификатор/КВС) №....., */попълва се само за недържавни гори/*

I. Схема за добива на дървесина от насаждението

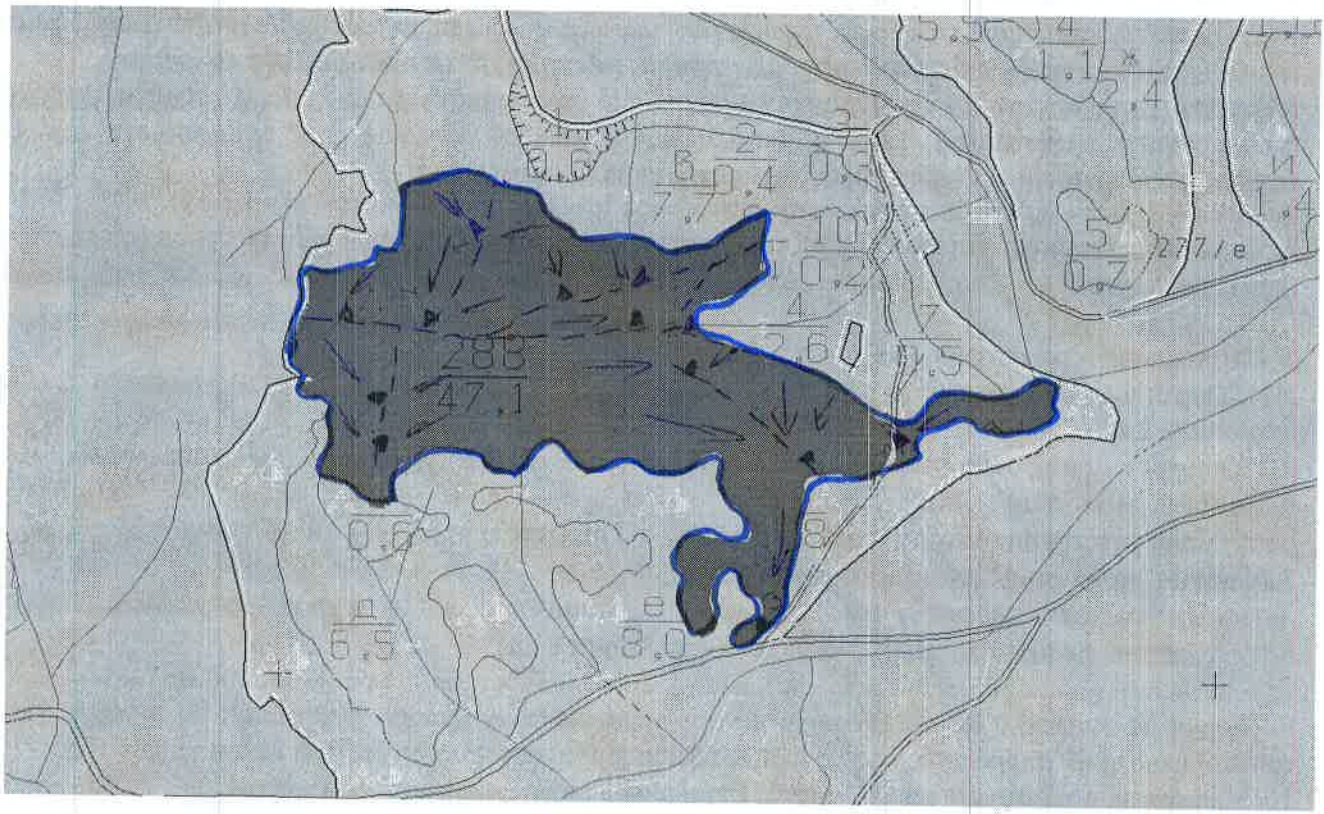

Легенда:

- проектирани коларски вр. извозни пътища
- съществуващи извозни пътища
- съществуващ автомобилен път
- технологична просека
- посока на извоз
- короядно петно
- проектирани тракторни вр. извозни пътища
- временен склад
- трасе на въжена линия
- проектиран автомобилен път
- граница на подотдел

II. Характеристика на насаждението

1.Вид на сечта ..... **санитарна**...../ интензивност **2 %**
Втори вид сеч ..../ интензивност %
2.Площ на подотдела **15,8 ха** Размер на сечището **15,8 ха**

3. Състав по план/програма **чб10,** действителен: **чб10**
4. Запас на 1 ха: с клони **208** куб.м/ха , без клони **172** куб. м/ха.
5. Среден наклон на терена **18** градуса.
6. Очакван добив от маркираната дървесина **60** лежаща маса, куб.м.

дърв. вид / категория	чб				дърв. вид / категория	чб				вършина	
едра					дребна						
средна					дърва	**60**					

7.Наличие и характеристика на подраста преди сечта (състав, възраст, средна височина, % на покритие).
8. Средно извозно разстояние .....100 м.....;
9. Други характеристики на насаждението (*токовища, сватбовища, надлесни дървета, сервитути, защитени територии, Натура 2000, защитени видове описани в доклада за гори с висока консервационна стойност, мъртва дървесина, вододайни зони, биологично разнообразие и др.)* **натура 2000: извън**

III. Технологични указания

1. Дървесината в насаждението да се добива при спазване на технологичната схема по т. I
2.Сечта ще се извършва с (моторен трион, ръчно, машини; кастренето на отсечените стъбла се извършва: в сечище,навременен склад) **с бензиномоторен трион, кастренето се извършва в сечището**.
3.Извозът от сечището до временните складове ще се осъществява със специализиран трактор (универсал) и животинска тяга и на самар, и ръчно. Извозът на дървесината ще се осъществява на къси секции и на сортименти, изцяло натоварени.
(цели стъбла, дълги/къси секции, сортименти, чипс и др.; с влачене по терена, изцяло натоварени).
4. Проектирани нови горски автомобилни пътища съгласно Наредба 5 за строителството в горските територии без промяна на предназначението им: дължина .....м. широчина .....м.
5. Изграждане и ремонт на временни извозни горски пътища:
5.1 Тракторни – допустимо разстояние между тях .....м (не по-малко от 40 м), дължина .....м, широчина 4 м.
5.2 Коларски - разстояние между тях.....м (не по-малко от 40 м), дължина .....м, широчина ... м
6. Просеки за въжени линии: ..... бр.
допустимо разстояние между просеките ..... м., дължина ..... м., широчина ..... м.
7. Направа на технологични просеки .....бр.
допустимо разстояние между тях .....м., дължина .....м., широчина ..... м.
8. Изграждане на нови временни складове (бр., площ в ха)
.....
9. Мерки за опазване на оставащите на корен дървета, подраста, младиняка и почвата: При сечта и извоза на дървесина да се опазват оставащите на корен дървета и младиняка.
10. Начини за почистване на сечището: **Разнасяне равномерно в сечището.**
11. Други указания: **Да се спазват разпоредбите ЗГ и подзаконовите актове по прилагането му. Да се изнасят битовите отпадъци от сечището извън горските територии на определените за това места.**
12. Всички операции по подготвителните и основните работи да се извършват съгласно изискванията на Правилника за здравословни и безопасни условия на труд в горите и правилата за противопожарна безопасност в горите.

ЗАПОЗНАТ с технологичния план: ...../попълва се след издаването на позволителното за сеч/
Лицето по чл. 108, ал. 2 от ЗГ, на което е издадено позволително за сеч № .....
.....
/ трите имена, подпис, дата - /
№ и дата на удостоверението за упражняване на лесовъдска практика: .....

Образец по чл. 53, ал. 6 от НСГ

Изготвил:
т.л. Белгин Акиф – спец. л-во техн. по д-ва
/име, фамилия,/ подпис: .....
дата: 30.11.2018 г.
№ и дата на удостоверението за упражняване на лесовъдска практика: 11244/2015 г.

Одобрил:
инж.Йорданка Джелепова – ст.лесничей
име, фамилия,/ подпис: .....
дата 30.11.....2018 г.,
№ и дата на удостоверението за упражняване на лесовъдска практика: 1124/2012 г.

ТЕХНОЛОГИЧЕН ПЛАН № 1

За добив на дървесина от отдел **61** подотдел **б**
На ТП ДЛС „Женда" гр.Кърджали
Община Черноочене ; Землище с. Комунига;
имот с (кадастрален идентификатор/КВС) №....., */попълва се само за недържавни гори/*

I. Схема за добива на дървесина от насаждението

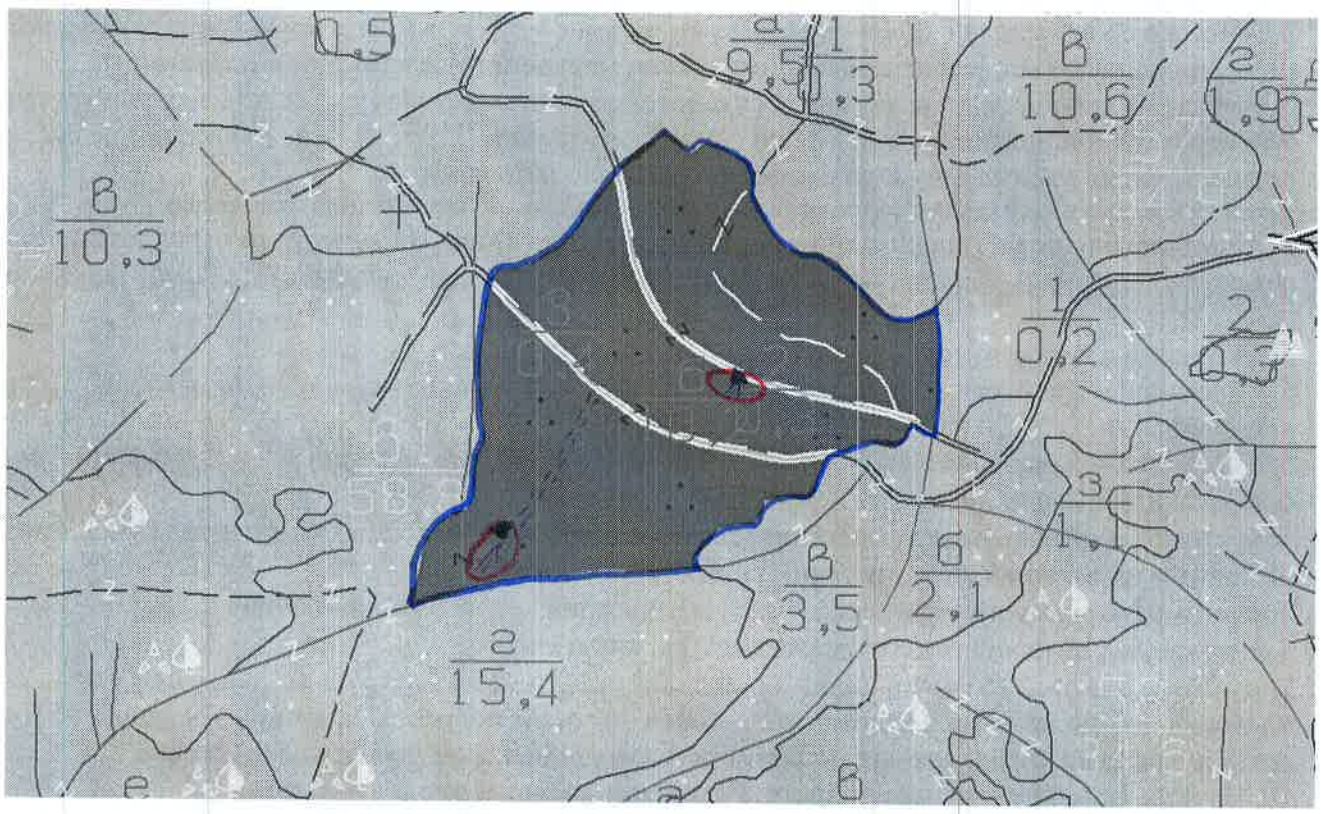

Легенда:

- ± ± ± ± проектирани коларски вр. извозни пътища
- съществуващи извозни пътища
- съществуващ автомобилен път
- технологична просека
- посока на извоз
- короядно петно
- проектирани тракторни вр. извозни пътища
- временен склад
- xxxxxx трасе на въжена линия
- проектиран автомобилен път
- граница на подотдел

II. Характеристика на насаждението

1.Вид на сечта ..... **санитарна**...../ интензивност **100 %**
Втори вид сеч ..../ интензивност %
2.Площ на подотдела **10,2 ха** Размер на сечището **0,7 ха**

3. Състав по план/програма **ббб,чб1,здб3** действителен: **ббб,чб1,здб3**
4. Запас на 1 ха: с клони **198** куб.м/ха , без клони **163** куб. м/ха.
5. Среден наклон на терена **26** градуса.
6. Очакван добив от маркираната дървесина **45** лежаща маса, куб.м.

дърв. вид / категория	**бб**				дърв. вид / категория	**бб**				връшина	
едра					дребна						
средна					дърва	**45**					

7.Наличие и характеристика на подраста преди сечта (състав, възраст, средна височина, % на покритие).
8. Средно извозно разстояние …....100 м.....;
9. Други характеристики на насаждението (*токовища, сватбовища, надлесни дървета, сервитути, защитени територии, Натура 2000, защитени видове описани в доклада за гори с висока консервационна стойност, мъртва дървесина, вододайни зони, биологично разнообразие и др.)***натура2000 BG0002073 защитени зони и местообитания**

III. Технологични указания

1. Дървесината в насаждението да се добива при спазване на технологичната схема по т. I
2.Сечта ще се извършва с (моторен трион, ръчно, машини; кастренето на отсечените стъбла се извършва: в сечище,навременен склад) **с бензиномоторен трион, кастренето се извършва в сечището.**
3.Извозът от сечището до временните складове ще се осъществява със специализиран трактор (универсал) и животинска тяга и на самар, и ръчно. Извозът на дървесината ще се осъществява на къси секции и на сортименти, изцяло натоварени.
(цели стъбла, дълги/къси секции, сортименти, чипс и др.; с влачене по терена, изцяло натоварени).
4. Проектирани нови горски автомобилни пътища съгласно Наредба 5 за строителството в горските територии без промяна на предназначението им: дължина ……м. широчина ……м.
5. Изграждане и ремонт на временни извозни горски пътища:
5.1 Тракторни – допустимо разстояние между тях .....м (не по-малко от 40 м), дължина ……м, широчина 4 м.
5.2 Коларски - разстояние между тях.....м (не по-малко от 40 м), дължина .….м, широчина ... м
6. Просеки за въжени линии: ……. бр.
допустимо разстояние между просеките ..... м., дължина ..... м., широчина ..... м.
7. Направа на технологични просеки .....бр.
допустимо разстояние между тях .....м., дължина ……м., широчина ..... м.
8. Изграждане на нови временни складове (бр., площ в ха)
.....
9. Мерки за опазване на оставащите на корен дървета, подраста, младиняка и почвата: При сечта и извоза на дървесина да се опазват оставащите на корен дървета и младиняка.
10. Начини за почистване на сечището: **Разнасяне равномерно в сечището.**
11. Други указания: **Да се спазват разпоредбите ЗГ и подзаконовите актове по прилагането му. Да се изнасят битовите отпадъци от сечището извън горските територии на определените за това места.**
12. Всички операции по подготвителните и основните работи да се извършват съгласно изискванията на Правилника за здравословни и безопасни условия на труд в горите и правилата за противопожарна безопасност в горите.

ЗАПОЗНАТ с технологичния план: ……/попълва се след издаването на позволителното за сеч/
Лицето по чл. 108, ал. 2 от ЗГ, на което е издадено позволително за сеч № .....
.....
/ трите имена, подпис, дата - /
№ и дата на удостоверението за упражняване на лесовъдска практика: .....